

العام الدراسي

٢٠٢٠

ملزمة

الاجتماعيات

للمصف السادس الابتدائي

الطبعة الثانية



اعداد الاستاذ : أحمد جبار الدايني

مدرس في ثانوية الخوارزمي للبنين

مدرس في ثانوية الذكوات الاهلية النموذجية للبنين

النجف الاشرف - المشخاب

٠٧٨٠٢٧٥٥٦٢٠

تلخيص

فراغات

تعاليل

أسئلة



الوحدة الاولى

محافظات وطننا العراق جغرافيا وتاريخيا

وطننا العراق : جغرافيا :

• الموقع :

يقع وطننا العراق في الجزء الجنوبي الغربي من قارة اسيا ، وفي القسم الشمالي الشرقي من العالم العربي ، تحده من الشمال تركيا ومن الشرق ايران اما من الغرب والجنوب فتحاذيه سوريا والاردن والسعودية والكويت .

• التضاريس:

يعد وطننا العراق متنوع التضاريس نظرا لامتداد وطننا العراق من الشمال الى الجنوب ومن الشرق الى الغرب ، فتنتشر الجبال في أقسامه الشمالية الشرقية ، وتمتد المنطقة المتموجة الى الجنوب الغربي من المنطقة الجبلية ، اما في وسطه وجنوبه فتنبسط الارض وتصبح سهلية ويطلق عليها تسمية السهل الرسوبي ، اما الاقسام الغربية والجنوبية الغربية من هضبة واسعة يطلق عليها تسمية الهضبة الغربية .

• المناخ :

بالنسبة لمناخ العراق يتأثر بشكل كبير بالتضاريس بين شمالة وجنوبه اذ يزداد سقوط الامطار في الاقسام الشمالية من وطننا وتقل كلما اتجهنا جنوبا ، ويقتصر سقوطها في فصل الشتاء .

• درجات الحرارة :

تختلف درجات الحرارة هي الاخرى تبعا لتضاريسه ، اذ ترتفع خلال فصل الصيف في الاقسام الوسطى والجنوبية ، وتتميز باعتدالها في فصل الشتاء ، اما في الاقسام الشمالية فتتخف خلال فصل الشتاء ، وتكون اكثر اعتدالا في فصل الصيف ، لذلك فأن الكثير من الناس يسافرون اليها خلال فصل الصيف ، لغرض الراحة والاستجمام .

• النبات الطبيعي :

ادى تنوع مظاهر السطح والمناخ في العراق الى تنوع النبات الطبيعي والمنتجات الزراعية بين جميع جهاته ، فنشط التبادل التجاري بين المحافظات خاصة وان جهاته مفتوحة بعضها على البعض الاخر ولا توجد بينها حواجز او عوائق لتمنع ذلك الاتصال .

• مصادر المياه :

تنوعت مصادر المياه في وطننا العراق فمنها الامطار ومنها المياه السطحية والمياه الجوفية ، وتشمل المياه السطحية التي تجري على سطح الارض وتتمثل بالأنهار وروافدها وفروعها والبحيرات ويعد نهر دجلة وروافده وشط العرب من الموارد المائية المهمة في وطننا ، ويضم وطننا العراق العديد من الموارد المائية السطحية منها

(الاهوار والمستنقعات والسدود والبحيرات كبحيرة الثرثار والحبانية والرزازة ودوكان ودريند دخان) وتعد من اهم مناطق خزن المياه وتوليد الطاقة الكهربائية اضافة الى كونها مناطق سياحية) .

وطننا العراق : تاريخيا :

العراق موطن العلم والعلماء كما توجد فيه اهم المراكز والدور والمدارس العلمية العريقة عبر التاريخ مع ادراك دور العلماء العراقيين في التطور العلمي والعالمي ، لان العراقيين اول من اخترع الكتابة والتدوين وان العراق مهد القوانين والتشريعات والديانات .

استوطن الانسان القديم العراق والقرى الزراعية في الالف الثامن ق.م في مواقع متعددة من العراق ، وظهرت بعد ذلك المدن وهي خاتمة لمرحلة القرى الزراعية في منتصف

الالف الرابع ق.م . ، كما في العراق ظهر القانون العراقي القديم وحل محل العادات والتقاليد ((اصلاحات اوروكاجينا في الالف الرابع قبل الميلاد - وقوانين اور نمو - ولبت عشتار - واشنونا -

حمورابي))





التقسيم الاداري لوطننا العراق :

يتكون التقسيم الاداري لوطننا العراق من ((ثمانى عشرة)) محافظة موزعة على جميع انحاءه .

انا اختبر نفسي



تعلييل (١) / تنوع تضاريس العراق بين منطقة واخرى ؟

تعلييل (٢) / الكثير من الناس يسافرون الى الاقسام الشمالية من العراق في فصل الصيف؟

فراغ (١) / تنتشر الجبال في وطننا العراق في الاقسام _____؟

فراغ (٢) / يقتصر سقوط الامطار في العراق في فصل _____؟

فراغ (٣) / تختلف درجات الحرارة في العراق تبعا _____؟

فراغ (٤) / ادى تنوع مظاهر السطح والمناخ في العراق الى تنوع _____؟

فراغ (٥) / استوطن الانسان القديم في العراق القرى الزراعية في _____؟

فراغ (٦) / ظهرت المدن العراقية التي كانت خاتمة لعصر القرى الزراعية في العراق في _____؟

فراغ (٧) / يتكون التقسيم الاداري لوطننا العراق من _____ محافظة؟

س ١ / ما مصادر المياه في وطننا العراق ؟

س ٢ / ما اسماء اهم البحيرات والاهوار في وطننا العراق ؟

س ٣ / عدد فوائد البحيرات والاهوار في وطننا العراق ؟

س ٤ / كان للعلماء العراقيين دور في التطور العلمي العالمي ؟

س ٥ / عدد اهم القوانين والاصلاحات التي ظهرت في العراق القديم ؟

لنفكر

الاجوبة



تعلييل (١) / نظرا لامتداد وطننا العراق من الشمال الى الجنوب ومن الشرق الى الغرب .

تعلييل (٢) / لغرض الراحة والاستجمام ؟

فراغ (٣) / لتضاريسه .

فراغ (٢) / الشتاء .

فراغ (١) / الشمالية والشمالية الشرقية .

فراغ (٦) / منتصف الالف الرابع ق.م .

فراغ (٥) / الالف الثامن ق.م .

فراغ (٤) / نباتاته الطبيعي .

فراغ (٧) / ثمانى عشر (١٨) .

س ١ / ((الامطار - المياه السطحية - المياه الجوفية)) المتمثلة بالانهر دجلة والفرات وروافدهما وفروعها والبحيرات وشط العرب .

س ٢ / ((بحيرة الثرثار - الحبانية - الرزازة - دوكان - دريند دخان))

س ٣ / الفوائد : ١ / اهم مناطق خزن المياه . ٢ / توليد الطاقة الكهربائية . ٣ / تمثل مناطق سياحية جميلة .

س ٤ / لان العراقيين اول من اخترع الكتابة والتدوين وان العراق مهد القوانين والتشريعات والديانات .

س ٥ / ((اصلاحات اورو كجينا - قوانين اورنمو - لبت عشتار - اشنونا - حمورابي))





محافظة دهوك

الموقع الجغرافي :

تقع محافظة دهوك في اقصى شمال وطننا العراق وهي احدى محافظات اقليم كردستان العراق .

التضاريس :

تعد تضاريس المحافظة جزءا من التضاريس الجبلية المتمثلة بجبال طوروس التي تشكل حدودا فاصلة بين العراق وتركيا .

• تقسم التضاريس محافظة دهوك الى عدة اقسام هي :

١/ منطقة جبلية :

تشغل هذه المنطقة مساحة واسعة من سطح المحافظة اذ تحدها من ثلاث جهات وهي الشمال والشرق والغرب ومن اهم جبالها هي ((جبال بخير (الجبل الابيض) – جبال باكرمان – وجبل كارة – جبل عقره)).

٢/ الهضاب والسهول :

تشغل هذه المنطقة الاقسام الجنوبية والجنوبية الغربية من المحافظة ومنها ((سهل زاخو (السندي) وسهل العمادية))

جبال طوروس :- وهي احدى السلاسل الجبلية في محافظة دهوك والتي تمثل الحدود الفاصلة بين العراق وتركيا .

فراغ / الطابع الذي يسود في تضاريس محافظة دهوك هو الطابع الجبلي .

جبال بخير (الجبل الابيض) – جبال باكرمان – وجبل كارة – جبل عقره :- وهي احدى السلاسل الجبلية في محافظة دهوك والتي تمتد من الشمال والشرق والغرب وتعد اهم السلاسل الجبلية فيها .

سهل زاخو (السندي) وسهل العمادية :- وهي احدى السهول المهمة في محافظة دهوك التي تقع في الاقسام الجنوبية الغربية من المحافظة .

المناخ :

يعد مناخ المحافظة جزءا من مناخ البحر المتوسط الرطب الذي يمتاز بشتاء بارد يزداد فيه سقوط الثلوج وكمية الامطار لتصل احيانا الى اكثر من (١٠٠٠) ملم اما صيفا فتتميز المحافظة بصيف معتدل تصل معدلات الحرارة فيه الى ٣٢م.

فراغ / يعد مناخ المحافظة جزءا من مناخ البحر المتوسط الرطب .

س/ بماذا يمتاز مناخ محافظة دهوك ؟

الجواب/ يمتاز بشتاء بارد يزداد فيه سقوط الثلوج وكمية الامطار لتصل احيانا الى اكثر من (١٠٠٠) ملم اما صيفا فتتميز المحافظة بصيف معتدل تصل معدلات الحرارة فيه الى ٣٢م.

فراغ / تصل كمية الامطار في محافظة دهوك الى اكثر من ١٠٠٠ ملم .

فراغ / تصل درجات الحرارة في فصل الصيف في محافظة دهوك الى ٣٢ م .

الموارد المائية :

تنوع مصادر المياه فيها بين الامطار والثلوج ومياه العيون والينابيع فضلا عن المياه السطحية التي تجري فيها والتي تتمثل بنهري دجلة والفرات وروافدهما وبعض الانهار الصغيرة المنحدرة من الجبال .





ويمكن تقسيم مصادر المياه في المحافظة دهوك الى :

- ١/ **نهر دجلة** : يدخل نهر دجلة في الاقسام الشمالية من المحافظة وتحديدا عند قرية (فيش خابور) وتمثل تلك المنطقة بداية لدخول النهر الى الاراضي العراقية .
- ٢/ **الخابور** : يعد اول الروافد المغذية لنهر دجلة يجري في الاقسام الوسطى من سطح محافظة دهوك ويعد الشريان الحيوي لجميع الانشطة الاقتصادية في المحافظة .
- ٣/ **العيون والينابيع** : تتوزع على مساحة واسعة من محافظة دهوك ولاسيما في منطقة العمادية وسولاف وزاخو وتعد موردا جيدا لكثير من الاستعمالات المنزلية والزراعية .

س/ ما اهم مصادر المياه في محافظة دهوك ؟

الجواب/ الامطار والتلوج ومياه العيون والينابيع فضلا عن المياه السطحية التي تجري فيها والتي تتمثل بنهري دجلة وروافدها وبعض الانهار الصغيرة المنحدرة من الجبال .

فيشخابور :- وهي احدى القرى التابعة لمحافظة دهوك والتي يدخل عندها نهر دجلة الى الاراضي العراقية .

مشاريع السيطرة والخزن :

وتتمثل مشاريع السيطرة والخزن في المحافظة (ببحيرة وسد دهوك) اللذان يستفاد منهما في خزن المياه وتوليد الطاقة الكهربائية كما يقع (سد وبحيرة الموصل) حدودا بين كل من محافظتي دهوك ونيوى .

س/ ما الفوائد الناتجة من اقامة مشاريع السيطرة والخزن في محافظة دهوك ؟

الجواب/ يستفاد منهما في خزن المياه — وتوليد الطاقة الكهربائية — فضلا عن تفرع العديد من الجداول الاروائية والانهار التي تخدم المحافظات.

النشاط الاقتصادي :

• **الزراعة :**

لقد ساعد مناخ المحافظة الذي يتميز بتوفر مصادر المياه والتربة الخصبة على تنوع المحاصيل الزراعية

- محاصيل الحبوب كالقمح.
- محاصيل صناعية كالبنجر والتبغ .
- اشجار الفاكهة مثل اللوز والجوز والتين.
- توفر المراعي الطبيعية وتربية اعداد كبيرة من الثروة الحيوانية ولاسيما الابقار والماعز .

• **الصناعة :**

تشتهر المحافظة بالعديد من الصناعات منها ((**الصناعات الغذائية والانشائية**))

وتتميز المحافظة بحكم موقعها الجغرافية بمركز تجاري مهم من تلك المميزات :

- ١/ وجود العديد من المنافذ الحدودية مع دولتي تركيا وسوريا .
- ٢/ يمر من خلالها انبوب النفط العراقي التركي المار عبر محافظة كركوك الى تركيا ثم موانئ البحر المتوسط .

س/ ما اهم المحاصيل الزراعية التي اشتهرت بها المحافظة دهوك ؟

الجواب/

- محاصيل الحبوب كالقمح.
- محاصيل صناعية كالبنجر والتبغ .
- اشجار الفاكهة مثل اللوز والجوز والتين.
- توفر المراعي الطبيعية وتربية اعداد كبيرة من الثروة الحيوانية ولاسيما الابقار والماعز .





الاستاذ: أحمد جبار الراشدي

الاجتماعيات

اصف السادس الابتدائي



فراغ / لقد ساعد مناخ المحافظة الذي يتميز بتوفر مصادر المياه والتربة الخصبة على تنوع المحاصيل الزراعية.

س/ ما اهم الصناعات التي تشتهر بها محافظة دهوك ؟
الجواب/ الصناعات الغذائية والانشائية .

س/ ما ابرز الامتيازات التجارية التي تتمتع بها محافظة دهوك ؟
الجواب/ وتتميز المحافظة بحكم موقعها الجغرافية بمركز تجاري مهم من تلك المميزات :
١/ وجود العديد من المنافذ الحدودية مع دولتي تركيا وسوريا .
٢/ يمر من خلالها انبوب النفط العراقي التركي المار عبر محافظة كركوك الى تركيا ثم موانئ البحر المتوسط .

طرق النقل والمواصلات :

تضم المحافظة شبكة من طرق النقل الداخلية التي تربطها بالمحافظات المجاورة لها بحكم موقعها الجغرافي اصبحت المحافظة ممرا لطرق البرية التي تربط العراق مع الدول المجاورة .

السياحة والاصطياف :

ساهم مناخ المحافظة الذي يتميز باعتداله خلال فصل الصيف على تعدد المناطق السياحية في المحافظة اذ تشكل مناطق جيد لأغراض الراحة والاستجمام ومن تلك المناطق :
١/ مصيف زاوية ٢/ مصيف سواره توكا ٣/ مصيف سرسنگ .
٤/ مصيف انيشكاي ٥/ مصيف سولاف ٦/ عيون المياه المعدنية .

نبذة تاريخية عن محافظة دهوك :

كشفت التنقيبات الاثرية عن تمثال نصفي من البرونز يمثل الملك الاكدي (نرام السين) ٢٢٩١ - ٢٢٥٥ ق.م ويظهر فيه الملك جالس على قاعدة دائرية عليها كتابة مسمارية باللغة الاكديّة تشير الى دورة في توحيد دويلات المدن السومرية اصبحت دهوك محافظة بعد صدور قانون المحافظات رقم ١٥٩ السنة ١٩٦٩ اصبحت محافظة .

• من الاماكن الاثرية في محافظة دهوك :

١/ قلعة العمادية الاثرية : وقد سمين نسبة الى مؤسسها (عماد الدين الزنكي) الذي بناها عام ٥٣٧ هـ .
٢/ الجسر العباسي : وهو مشيد بالحجر على نهر الخابور في قضاء زاخو ويعد من الاثار القديمة والمهمة ، ويمتاز بروعة هندسنه المعمارية من حيث البناء .

نرام سين :- وهو الملك الأكدي الذي استطاع من توحيد دويلات المدن السومرية وله العديد من الانتصارات والفتوحات العسكرية .

فراغ/ اصبح لواء دهوك محافظة بعد صدور قانون المحافظات رقم ١٥٩ السنة ١٩٦٩ ؟

عماد الدين الزنكي :- وهو مؤسس قلعة العمادية في محافظة دهوك الذي بناها عام ٥٣٧ م والتي سميت بأسمة .



النصف الاشرف - المشخاب - ٠٧٨٠٢٧٥٥٦٢٠ - الطبعة الثانية - (٢٠١٩ - ٢٠٢٠)





الموقع الجغرافي :

تقع محافظة اربيل في الشمال من وطننا العراق وهي احدى محافظات اقليم كردستان العراق .

التضاريس :

تتميز محافظة اربيل بتنوع مظاهر السطح فيها والذي يمكن ان نقسمه على قسمين هما :

١/ منطقة الجبال العالية :

تشغل المنطقة الشمالية الشرقية من المحافظة ومن اهم سلاسلها الجبلية هي سلسلة (حصاروست) التي تضم اعلى قمة جبلية تتمثل بقمة جبل ((هلكرد)) التي يصل ارتفاعها الى ٣٦٠٠م وجبال سفين وجبل قنديل وجبل حرير.

٢/ منطقة السهول والهضاب :

تشغل هذه المنطقة الجهات الجنوبية الغربية من المحافظة واهم اقسامها سهول هي (سهل اربيل ، وسهل ديبكة ، وسهل مخمور) فضلا عن وجود العديد من الهضاب التي تنتشر على مساحة واسعة من سطح المحافظة .

حصاروست :- وهي احدى السلاسل الجبلية التي توجد في محافظة اربيل والتي تضم اعلى قمة جبلية هي (جبل هلكرد).

جبل هلكرد :- وهي اعلى قمة جبلية في سلسلة جبال حصاروست والتي يبلغ ارتفاعها الى ٣٦٠٠ م والذي يقع في محافظة اربيل .

سهل اربيل ، وسهل ديبكة ، وسهل مخمور :- وهو احدى السهول المهمة الموجودة في محافظة اربيل .

فراغ / اعلى قمة جبلية في محافظة اربيل في سلسلة جبال حصاروست هي هلكرد ويصل ارتفاعه الى قرابة ٣٦٠٠م ؟

س/ عدد اهم الجبال التي توجد في محافظة اربيل ؟
الجواب/ ((هلكرد - وجبال سفين - وجبل قنديل - وجبل حرير).

س/ عدد اهم السهول التي توجد في محافظة اربيل ؟
الجواب/ هي (سهل اربيل ، وسهل ديبكة ، وسهل مخمور) فضلا عن الهضاب .

المناخ :

امتازت بسيادة مناخ البحر المتوسط الذي يتميز بصيف معتدل الحرارة وبشتاء بارد، اما كمية الامطار فتتراوح ما بين (١٠٠٠) ملم وتزداد في الاقسام الشمالية الشرقية ، مع فرص كبيرة لتساقط الثلوج .

س/ ما العوامل التي تؤثر على المناخ في محافظة اربيل ؟

الجواب/

١/ موقع محافظة اربيل المتمثل في شمال وطننا العراق .

٢/ التنوع في مظاهر سطحها من حيث الجبال والسهول والوديان .

٣/ سيادة مناخ البحر المتوسط الذي يتميز بصيف معتدل الحرارة وبشتاء بارد .





الاستاذ: أحمد جبار الراشدي

الاجتماعيات

اصف السادس الابتدائي



س/ بماذا امتاز المناخ في محافظة اربيل ؟

الجواب/ امتازت بسيادة مناخ البحر المتوسط الذي يتميز بصيف معتدل الحرارة وبشتاء بارد، اما كمية الامطار فتتراوح (١٠٠٠) ملم مع تساقط الثلوج وخاصة على قمم الجبال .

فراغ / تتراوح كميات سقوط الامطار في محافظة اربيل ما بين (١٠٠٠) ملم؟

طرق النقل والمواصلات :

س/ ما اهمية الموقع الجغرافي لمحافظة اربيل على النقل والمواصلات ؟

الجواب/

١/ حلقة وصل بين العراق والدول المجاورة .

٢/ حلقة وصل ما بين مدن العراق الشمالية والمدن الاخرى .

الموارد المائية :

تتنوع الموارد المائية في محافظة اربيل بين ((المياه السطحية والجوفية ومياه العيون والينابيع)) .
يمكن تقسيم مصادر المياه في محافظة اربيل الى عدة مصادر منها :

١/ المياه السطحية :

تتمثل بمجموعة من الانهار والمجاري المائية التي تتوزع على سطح ارض المحافظة ومن اهمها :
أ / الزراب الاعلى : وهو احد روافد نهر دجلة .

ب/ الزاب الصغير : وهو احد روافد نهر دجلة ويعد المصدر الرئيسي لجميع الانشطة الزراعية والصناعية.

النشاط الاقتصادي :

الزراعة :

لقد اسهم مناخ المحافظة الذي يتميز بغزارة الامطار وتوفر التربة الخصبة على تنوع النشاط الزراعي فيها ، اذ تزرع فيها العديد من المحاصيل الزراعية لاسيما محاصيل (الحبوب ، الفواكه ، الخضر ، المحاصيل الصناعية ، كتبغ والبنجر) كما تتمتع المحافظة بتنوع الاشجار كالوز والجوز والتين ، كما تشتهر المحافظة بتوفر المراعي الطبيعية ولاسيما المناق القريبة من الجبال جعلها تشتهر بالثروة الحيوانية ، اذ تربي العديد من الابقار والاعنام والماعز .

فراغ / لقد اسهم مناخ محافظة اربيل الذي يتميز بغزارة الامطار وتوفر التربة الخصبة على تنوع النشاط الزراعي ؟

تعليق / تنوع النشاط الزراعي في محافظة اربيل ؟

الجواب/ بسبب مناخ المحافظة الذي يمتاز بغزارة الامطار وتوفر التربة الخصبة .

س/ عداهم المحاصيل الزراعية التي تشتهر بزراعتها محافظة اربيل ؟

الجواب/

١/ محاصيل الحبوب : كالقمح . ٢/ محاصيل الفواكه والخضر . ٣/ المحاصيل الصناعية : كالتبغ والبنجر .

٤/ تنوع اشجار الفاكهة (اللوز والجوز والتين) .

٥/ توفر المراعي الطبيعية جعلها تشتهر بالثروة الحيوانية اذ تربي فيها العديد من الابقار والاعنام والماعز .

الصناعة :

تشتهر المحافظة بتوافر الصناعات ولاسيما الصناعات الغذائية والصناعات الانشائية والصناعات الكيماوية والغزل والنسيج والصناعات الخشبية والورق .



النجف الاشرف - المشخاب - ٠٧٨٠٢٧٥٥٦٢٠ - الطبعة الثانية - (٢٠١٩ - ٢٠٢٠)





الاستاذ: أحمد جبار الرائي

الاجتماعيات

اصف السادس الابتدائي



س/ ما اهم الصناعات التي تشتهر بها محافظة اربيل ؟

الجواب/ تشتهر المحافظة بتوافر الصناعات ولاسيما الصناعات الغذائية والصناعات الانشائية والصناعات الكيمايائية والغزل والنسيج والصناعات الخشبية والورق .

تعلييل / شجع موقع محافظة اربيل الجغرافي على نشاط حركة التبادل التجاري ؟

الجواب/ وذلك لوجود الكثير من المنافذ التجارية ما بين العراق من جهة وتركيا وايران من جهة اخرى .

السياحة :

لقد كان لمناخ المحافظة الذي يتميز بالاعتدال ولاسيما خلال موسم الصيف بتواجد العديد من المواقع السياحية التي تشتهر بها المحافظة ويقصدها السياح من جميع انحاء وطننا العراق ومن اشهر هذه المصايف :

١/ مصيف صلاح الدين /٢ مصيف حاج عمران /٣ مصيف بيخال /٤ مصيف شقلاوة .

س/ ما العوامل التي شجعت على اقامة السياحة في محافظة اربيل ؟

الجواب/ ١/ المناخ : الذي يمتاز بالاعتدال وخاصة في فصل الصيف .
٢/ تواجد العديد من المواقع السياحية التي تشتهر بها المحافظة .

(مصيف : صلاح الدين – حاج عمران – بيخال – شقلاوة) : وهي احدى المصايف السياحية في محافظة اربيل والتي يقصدها الناس من جميع محافظات العراق لاعتدال مناخها وخاصة في فصل الصيف .

تعلييل / يقصد الناس والسكان في العراق محافظة اربيل في وقت الصيف ؟

الجواب/ وذلك لاعتدال مناخها وخاصة في فصل الصيف واحتوائها على عدد من المصايف .

نبذة تاريخية عن محافظة اربيل :

من ابرز الاثار التاريخية في محافظة اربيل هي :

• قلعة اربيل :

ذكرت الكتابات الاشورية والبابلية فقد اصبح اسم المدينة (اوربائيلو) اي مدينة الالهة الاربعة ، وكانت من

الناحية الدينية مركز لعبادة الالهة عشتار، وقد وجدت على لوح مسماري لملوك اشور منهم (اشور بانيبال) واخرون.

ومن اهم الاثار الموجودة في اربيل منارتها المسماة (بالمظفرية) نسبتا الى مظفر الدين حاكم اربيل واكنت منذنة الجامع الكبير ، وتشبه بمثيلتها في الجامع النوري في الموصل وداقوق في كركوك، اصبحت محافظة بعد صدور قانون المحافظات رقم (١٥٩) لسنة ١٩٦٩م اصبحت محافظة .

س/ ماذا تعد محافظة اربيل في عهد البابليين والاشوريين من الناحية الدينية ؟

الجواب/ وكانت من الناحية الدينية مركز لعبادة الالهة عشتار.

س/ متى ذكرت محافظة اربيل في الكتب في التاريخ القديم ؟

الجواب/ عند السومريين والاشوريين والبابليين وخاصة في زمن الملك (اشور بانيبال) .

اشور بانيبال :- وهو احد اشهر الملوك الاشوريين والتي وجدت في عهد الواح ذكر فيها اسم اربيل واهميتها .

مظفر الدين :- وهو حاكم مدينة اربيل والتي سميت المنذنة التي انشأها التي تعرف (بالمظفرية) بأسمة.



النصف الاشرف - المشخاب - ٠٧٨٠٢٧٥٥٦٢٠ - الطبعة الثانية - (٢٠١٩ - ٢٠٢٠)





الاستاذ: أحمد جبار الراشدي

الاجتماعيات


اصف السادس الابتدائي



س/ عدد اهم المآذن في محافظة اربيل ؟

الجواب/ المنارة المظفرية — ومنذنة داقوق في كركوك .

فراغ / سميت المنارة في محافظة اربيل بالمظفرية نسبتا الى مظفر الدين حاكم اربيل ؟



الموقع الجغرافي :

تقع محافظة السليمانية في شمال شرق وطننا العراق وهي احدى محافظات اقليم كردستان العراق .

التضاريس :

تتميز المحافظة بتنوع تضاريسها بين (جبال وسهول ووديان وهضاب) :

١/ منطقة الجبال :

تقع هذه المنطقة في الجهة الشمالية الشرقية من المحافظة وهي جبال شديدة الارتفاع ولانحدار والالتواء ومن اشهرها جبال (قنديل وجبال بازيان وجبال قره داغ) .

٢/ منطقة السهول والهضاب :

تقع في الاقسام الجنوبية الغربية ومن اشهر الهضاب (بنجوين وجوارته) اما السهول فأشهرها (سهل شهرزور وسهل رانية) .

س/ ما اشهر الجبال الموجودة في محافظة السليمانية ؟

الجواب/ قنديل — جبال بازيان — جبال قره داغ .

قنديل — جبال بازيان — جبال قره داغ :- وهو احد ابرز جبال المنطقة الجبلية التي توجد في محافظة السليمانية والتي يبلغ ارتفاعها حوالي ١٧٠٠ - ٣٠٠٠ م .

س/ ما ابرز الهضاب والسهول الموجودة في محافظة السليمانية ؟

الجواب/ اهم الهضاب : بنجوين وجوارته . اهم السهول : سهل شهرزور وسهل رانية .

بنجوين — بجوارته :- وهي من اشهر الهضاب في محافظة السليمانية والتي تمتد حتى الحدود لمحافظة السليمانية .

شهرزور — رانية :- وهو من اشهر السهول الموجود في محافظة السليمانية .

المناخ :

يسود فيها مناخ البحر المتوسط الذي يمتاز بصيف معتدل وبشتاء بارد ممطر وارتفاع معدلات سقوط الامطار ، اما من حيث درجات الحرارة والامطار فلا تختلف كثيرا عن محافظة اربيل .

س/ ما العوامل التي تؤثر على مناخ مدينة السليمانية ؟

الجواب/ العامل الاول : موقع المحافظة . العامل الثاني : التضاريس .



النصف الاشرف - المشخاب - ٠٧٨٠٢٧٥٥٦٢٠ - الطبعة الثانية - (٢٠١٩ - ٢٠٢٠)





س/ بماذا امتاز المناخ في محافظة السلیمانیة ؟

الجواب/ يمتاز المناخ بصيف معتدل وبشتاء بارد ممطر وارتفاع معدلات سقوط الامطار ، اما من حيث درجات الحرارة والامطار فلا تختلف كثيرا عن محافظة اربيل .

الموارد المائية :

تتنوع مصادر المياه في محافظة السلیمانیة بين (سطحية وجوفية وعيون وينابيع):

- يمكن تقسيم مصادر المياه في المحافظة على النحو الاتي :

١/ المياه السطحية :

أ / الزاب الصغير : وهو احد روافد نهر دجلة يجري في محافظة السلیمانیة واربيل وكركوك ويعد النهر المصدر الرئيسي لجميع الانشطة الزراعية والصناعية .

ب /نهر ديالى (سيروان) : وهو احد روافد نهر دجلة ويدخل محافظة السلیمانیة من جهتها الجنوبية الشرقية ، ونظرا لأهميته فقد اقيم عليه سد دربند دخان .

ج / نهر العظيم : وهو احد روافد نهر دجلة تقع منابعه عند جبال قره داغ ويجر النهر في الاقسام الجنوبية من المحافظة وتعتمد مصادر تغذيته على الامطار والثلوج .

٢/ مياه العيون والينابيع :

تنتشر في محافظة السلیمانیة العديد من العيون والينابيع التي تتعدد استعمالاتها ما بين الزراعية والصناعية ، فضلا عن بعضها يشكل موقعا مهما للسياحة والاصطياف .

تعليق / القيام بأثناء سد دربندخان على نهر ديالى (سيروان) ؟

الجواب/ وذلك نظرا لأهمية بالنسبة للمدينة ؟

مشاريع السيطرة والخزن :

س/ عدد اهم مشاريع السيطرة والخزن في محافظة السلیمانیة ؟

الجواب/

١/ سد دوكان على الزاب الصغير : وهو عبارة عن بحيرة اصطناعية كبيرة تستعمل لخزن كميات كبيرة من المياه للاستفادة منها لأغراض الري وتوليد الطاقة الكهربائية .

٢/ سد دربند دخان : يقع على نهر ديالى يستفاد منه في توليد الطاقة الكهربائية .

س/ ما الفائدة من مشاريع السيطرة والخزن في محافظة السلیمانیة ؟

الجواب/

١/ خزن كميات كبيرة من المياه للاستفادة منها في اغراض الري . ٢/ توليد الطاقة الكهربائية .

طرق النقل والمواصلات :

س/ ما اهم مميزات النقل والمواصلات في محافظة السلیمانیة (انواع طرق النقل في المحافظة) ؟

الجواب/

١/ تتمتع المحافظة بشبكة من الطرق البرية التي تربطها بالمحافظات المجاورة لها .

٢/ تظم المحافظة شبكة من طرق النقل الداخلية التي تربطها بالأفضية والنواحي التابعة لها .

٣/ النقل الجوي فمن المؤمل المباشرة بأثناء مطار السلیمانیة الدولي في السنوات السابقة .





النشاط الاقتصادي :

الزراعة :

لقد ساعد مناخ محافظة السليمانية الذي يتميز بتوفر مياه الامطار والتربة الجيدة على تنوع غطائها النباتي اذ ان معظمه يمثل الغابات والاشجار ، ولاسيما اشجار الجوز واللوز والتين فضلا عن زراعة العديد من المحاصيل الغذائية كالحبوب بأنواعها والمحاصيل الصناعية كالتبغ بالدرجة الاولى فضلا عن زراعة انواع مختلفة من الفواكه والخضر .

س/ ما اهم ما يميز المناخ في محافظة السليمانية ؟

الجواب/ يتميز بتوفر مياه الامطار والتربة الجيدة على تنوع غطائها النباتي اذ ان معظمه يمثل الغابات والاشجار.

س/ عدد اهم المحاصيل الزراعية التي تزرع في محافظة السليمانية ؟

الجواب/ ١/ تزرع فيه اشجار الجوز واللوز والتين . ٢/ المحاصيل الغذائية كالحبوب بأنواعها . ٣/ محاصيل صناعية : كالتبغ بالدرجة الاولى فضلا عن زراعة انواع مختلفة من الفواكه والخضر .

الصناعة :

س/ وضع ابرز الصناعات التي تشتهر بها محافظة السليمانية ؟

الجواب/

١/ صناعة السكر . ٢/ الصناعات الغذائية : كالتعليب والمشروبات . ٣/ صناعات انشائية : معامل الاسمنت (سرجنار ، طاسلوجه ، بازيان)

السياحة :

لقد اسهم مناخ محافظة السليمانية المتمثل بمناخ البحر المتوسط الذي اذ يقصدها العديد من السياح ، لاسيما خلال موسم الصيف لأغراض الراحة والاستجمام ، ومن اهم تلك المواقع / ١/ مصيف سرجنار . ٢/ سد دوكان والمجمع السياحي . ٣/ سد وخران دربند دخان .

س/ ما العوامل المناخية التي ساعدت على قيام السياحة في محافظة السليمانية ؟

الجواب/ مناخ محافظة السليمانية المتمثل بمناخ البحر المتوسط اذ يقصدها العديد من السياح.

تعليق / يقوم السياح من جميع محافظات العراق بقصد محافظة السليمانية خلال موسم الصيف؟
الجواب/ وذلك لغرض الراحة والاستجمام.

فراغ / يتأثر مناخ محافظة السليمانية بمناخ البحر المتوسط .

س/ عدد ابرز المناطق والمواقع السياحية في محافظة السليمانية ؟

الجواب/ ١/ مصيف سرجنار . ٢/ سد دوكان والمجمع السياحي . ٣/ سد وخران دربند دخان .

نبذة تاريخية عن محافظة السليمانية :

س/ ما ابرز الملامح التاريخية لمحافظة السليمانية ؟

الجواب/

١/ اطلق عليها الاشوريون وعلى سهل شهرزور اسم (زاموا) .

٢/ اسسها والي بغداد الشهير سليمان باشا الكبير عام ١٧٨٠م .

٣/ ووجدت فيها اقدم اثار العصر الحجري القديم عام ١٩٢٨م.

٤/ كانت السليمانية لواء تابعا الى ولاية الموصل حتى صدور قانون المحافظات ١٥٩ لسنة ١٩٦٩ اصبحت محافظة .





الاستاذ: أحمد جبار الراشدي

الاجتماعيات

اصف السادس الابتدائي



فراغ / اسس محافظة السليمانية والي بغداد الشهير سليمان باشا الكبير بحدود عام ١٧٨٠م ؟

محافظة نينوى



الموقع الجغرافي :

تقع محافظة نينوى في القسم الشمالي من وطننا العراق

س/ اين تقع محافظة نينوى بالنسبة للعراق ؟
الجواب/ الجواب السابق .

التضاريس :

تعلييل / يمكن تقسيم التضاريس في محافظة نينوى الى ثلاث اقسام ؟
الجواب/ نظرا لسعة مساحة محافظة نينوى بالنسبة للعراق .

١/ المنطقة الجبلية :

تقع في اقصى الشمال والشمال الشرقي من المحافظة وتعد جبالها جزءا من سلسلة الجبال الممتدة في محافظة دهوك وتتمثل (باكرمان - عقرة) .

٢/ المنطقة المتموجة :

تعد منطقة انتقالية بين المنطقة الجبلية والسهل الرسوبي وتكون على شكل قوس من المرتفعات وهي (ابراهيم ، عطشان ، سنجان ، وعدي) .

٣/ منطقة الهضبة : وتتمثل بهضبة الجزيرة وتمتد الى الجنوب من جبال المنطقة المتموجة ، يتكون سطحها من هضاب ورواب وكثبان رملية متباينة الارتفاع .

س/ عدد اهم جبال المنطقة الجبلية من محافظة نينوى ؟
الجواب/ باكرمان وعقرة .

فراغ / تعد المنطقة المتموجة منطقة انتقالية بين المنطقة الجبلية والسهل الرسوبي ؟

المناخ :

تتميز محافظة نينوى بتنوع مناخها نتيجة لتنوع تضاريسها اذ يسود في اقسامها الشمالية مناخ البحر المتوسط الذي يتميز بصيف معتدل وبشتاء بارد ممطر اما في اقسامها الجنوبية فيسود فيها مناخ السهوب الانتقالي ، وفي الغالب يتميز مناخ المحافظة بالاعتدال ولاسيما خلال فصل الربيع والخريف اذا اطلقت عليها تسمية ((الربيعين)) ، ام من حيث كميات الامطار فتختلف هي الاخرى باختلاف تضاريسها اذ تزداد كميات الامطار الساقطة في الاقسام الشمالية وتقل كلما اتجهنا جنوبا وفي الغالب تتراوح معدلاتها السنوية ما بين (٣٠٠ - ٣٥٠) ملم .



النصف الاشرف - المشخاب - ٠٧٨٠٢٧٥٥٦٢٠ - الطبعة الثانية - (٢٠١٩ - ٢٠٢٠)





الاستاذ: أحمد جبار الداني

الاجتماعيات

اصف السادس الابتدائي



س/ صف بشكل مختصر بماذا يمتاز المناخ في محافظة نينوى ؟
الجواب/ السابق .

س/ بماذا يتميز المناخ في محافظة نينوى ؟

الجواب/

- ١/ يمتاز بتنوع المناخ لتنوع تضاريسها .
- ٢/ صيف معتدل وشتاء بارد ممطر .
- ٣/ يمتاز مناخ المحافظة في الغالب بالاعتدال .

فراغ / في الاقسام الشمالية من نينوى يسود مناخ البحر المتوسط ، اما في اقسامها الجنوبية فيسود مناخ السهوب الانتقالي .

فراغ/ بسبب اعتدال المناخ خلال فصل الربيع والخريف لذا سميت نينوى بـ ام الربيعين ؟

س/ بماذا يمتاز مناخ البحر المتوسط ؟

الجواب/ يتميز بصيف معتدل وبشتاء بارد ممطر.

تعليق / تختلف كميات الامطار في محافظة نينوى بين منطقة واخرى ؟

الجواب/ تبعا للاختلاف تضاريس المحافظة بين منطقة واخرى .

طرق النقل والمواصلات :

تعليق / اشتهرت محافظة نينوى بتوفر المنافذ الحدودية ؟

الجواب/ نظرا لموقع محافظة نينوى المميز والذي يشرف على حدود الدولتين هما سوريا وتركيا.

س/ ما اهمية المنافذ الحدودية بالنسبة لمحافظة نينوى ؟

الجواب/ كان لها دور في انعاش حركة التبادل التجاري بين الدول.

س/ ما التسهيلات والدور التي قامت به شبكة النقل الداخلية في محافظة نينوى ؟

الجواب/ سهلت تلك الشبكة عمليات النقل التجاري والتبادل بين المحافظة والمدن الاخرى.

الموارد المائية :

تتنوع مصادر المياه في المحافظة بين (السطحية والعيون والينابيع) ويمكن تقسيما على النحو الاتي :

١/ المياه السطحية : تتمثل بنهر دجلة الذي يخترق المحافظة من الشمال الى الجنوب ويعد الشريان الحيوي لمختلف الانشطة الاقتصادية فيها .

٢/ مياه العيون والينابيع : تتوزع هذه المصادر المائية في العديد من اقسام المحافظة لاسيما الشمالية التي تعددت استعمالاتها بين الزراعية والصناعية فضلا عن ان بعضها يشكل موقعا مهما لسياحة والاصطياف كما ان لبعضها اثرا صحيا من خلال معالجة العديد من الامراض الجلدية .

تعليق / ان لبعض مياه الينابيع والعيون في محافظة نينوى لها اثار صحية ؟

الجواب/ من خلال معالجة العديد من الامراض الجلدية .

س/ ما اهم المشاريع الاروائية في المحافظة ؟

الجواب/ اهمها مشروع ري الجزيرة الشمالي والجنوبي — مشاريع السيطرة والخزن ومن اهمها سد الموصل .



النصف الاشرق - المشخاب - ٠٧٨٠٢٧٥٥٦٢٠ - الطبعة الثانية - (٢٠١٩ - ٢٠٢٠)





الاستاذ: أحمد جبار الراشدي

الاجتماعيات

اصف السادس الابتدائي



فراغ / سد الموصل يقع الى الشمال من مدينة الموصل ويعد واحدا من اكبر المشاريع الخزنية .

النشاط الاقتصادي :

الزراعة :

لقد اسهم مناخ المحافظة والذي يتميز بتوفر الامطار والتربة الخصبة على تنوع النشاط الزراعي فيها اذ تزرع العديد من المحاصيل الزراعية اهمها محاصيل الحبوب كالقمح والشعير وتحتل المحافظة المراتب الاولى في زراعة محاصيل الحبوب المعتمدة على مياه الامطار فضلا عن زراعة العديد من المحاصيل الصناعية كالذرة والبنجر ومحاصيل العلف .

س/ بماذا يمتاز مناخ محافظة نينوى ؟

الجواب/ يتميز بتوفر الامطار والتربة الخصبة ادى تنوع النشاط الزراعي فيها.

س/ ما اهم المحاصيل الزراعية التي تقوم محافظة نينوى بزراعتها ؟

الجواب/

- ١/ محاصيل الحبوب : كالقمح والشعير وتحتل المرتبة الاولى في زراعة محاصيل الحبوب .
- ٢/ محاصيل صناعية : كالذرة والبنجر ومحاصيل العلف .

فراغ / تعتمد زراعة محاصيل الحبوب على مياه الامطار في زراعتها .

الصناعة والثروات المعدنية :

س/ ما ابرز الصناعات التي تشتهر بها محافظة نينوى ؟

الجواب/ الصناعات الغذائية والصناعات الانشائية كالاسمنت (سمنت بادوش وحمام العليل وسنجار) والصناعات الجلدية والغزل والنسيج والورق والتكرير ، تشتهر محافظة نينوى بتوفر العديد من الثروة المعدنية ومن اهمها (الكبريت ، والفوسفات) في منطقة المشراق ، كما تضم حقولا كبيرة للإنتاج النفط اهمها حقول (عين زالة وبطمة والقيارة).

تعليق / شجع موقع محافظة نينوى الجغرافي على حركة التبادل التجاري ؟

الجواب/ بسبب وجود الكثير من المنافذ التجارية بين العراق من جهة وتركيا وسوريا من جهة اخرى .

س/ ما اهم الثروات المعدنية التي تتوفر في محافظة نينوى ؟

الجواب/ السابق .

المشراق :- وهو من اهم مناطق انتاج الكبريت والفوسفات في محافظة نينوى وتوجد فيها اكبر الحقول للانتاج تلك المعادن .

عين زالة وبطمة والقيارة :- وهو احدى حقول النفط التي توجد في محافظة نينوى .

السياحة :

لقد كان لمناخ محافظة نينوى الذي يتميز بالاعتدال ولاسيما خلال فصل الصيف الاثر الاكبر لنشوء العديد من المواقع السياحية اذ يقصدها السياح من جميع انحاء وطننا العراق ومن اشهرها :
١/ مجمع الغابات السياحي . ٢/ دور الشلالات . ٣/ الجزيرة السياحية . ٤/ سد وبحيرة الموصل .
٥/ العيون المعدنية واهمها (حمام العليل والعيون الكبريتية) .

فراغ / يتميز مناخ محافظة نينوى بالاعتدال ولاسيما خلال فصل الصيف ؟





اصف السادس الابتدائي الاجتماعيات الاستاذ: أحمد جبار الراشدي



حمام العليل :- وهو احد المواقع السياحية في وطننا العراق في محافظة نينوى والتي تعد من المناطق السياحية التي يقصدها الناس في المحافظة .

نبذة تاريخه عن المحافظة نينوى :

((الاسئلة))

فراغ : من اهم المواقع التاريخية في محافظة نينوى هو _____ ؟
فراغ : ححر العرب المسلمون محافظة نينوى في زمن الخليفة _____ ؟

تعليق (١) / لماذا لقتب الموصل بهذا الاسم ؟

تعليق (٢) / سميت الموصل (نينوى) بالحدباء؟

- س١ / ما العواصم التي اسسها الاشوريون في محافظة نينوى وما وظيفة كل منها؟
س٢ / عدد ابرز المعالم التاريخية لمدينة الموصل (نينوى) ؟
س٣ / بين ابرز واشهر الالقاب التي لقتب بها الموصل (نينوى) ؟
س٤ / متى اصبحت الموصل محافظة ؟
س٥ / عدد اهم المدن التاريخية في محافظة الموصل ؟
س٦ / عرف : ١ / شلمانصر الاول - ٢ / اشور بانيبال - ٣ / سرجون الثاني
٤ / الزقورة - ٥ / اشور .
س٧ / بماذا امتازت مدينة الحضر ، ومن ابرز ملوكها ؟

الاجوبة

الفراغ (١) : موقع نمريك الاثري .

فراغ (٢) : عمر بن الخطاب (رض).

تعليق (١) : لانها تصل بين الشام ومنطقة خوزستان او بين الجزيرة والعراق .

تعليق (٢) : لان فيها منارة المسجد الكبير النوري ، وتحذب مسار نهر دجلة فيها .

- س١ / ١ / اشور : العاصمة الدينية . ٢ / نمرود(كالح) : العاصمة الادارية .
٣ / نينوى . ٤ / دورشروكين (خرسباد) الحضر: وهي تمثل العواصم الادارية والعسكرية .
٥ / مدينة الحضر .
س٢ / الجامع الكبير وجامع النبي يونس(ع) وجامع النبي جرجيس (ع) وقره سراي وقلعة
باشطبيا فضلا عن الكنائس والاديرة التاريخية .
س٣ / الموصل - الحدباء - ام الربيعين .
س٤ / بصدر قانون المحافظات رقم ١٥٩ لسنة ١٩٦٩ اصبحت محافظة .
س٥ / اشور - نمرود كالح - نينوى - دورشروكين (خرسباد) .
١ / اشور :
وهي العاصمة الدينية لبلاد اشور واسم الالههم الرئيس .
٢ / نمرود كالح :
وهي ثاني عواصم الاشوريين ويعد الملك الاشوري (شلمانصر الاول) مؤسسها ، ومن اشهر معالمها التاريخية
الزقورة .



النصف الاشرف - المشخاب - ٠٧٨٠٢٧٥٥٦٢٠ - الطبعة الثانية - (٢٠١٩ - ٢٠٢٠)





اصف السادس الابتدائي الاجتماعيات الاستاذ: أحمد جبار الداني



٣/ نينوى :

سميت المحافظة باسمها وهي ثالث عاصمة للاشوريين ، حيث يحكم البلاد العديد من الملوك الاشوريين ومن اشهرهم الملك اشور بانيبال.

٤/ دور شروكين (خرسباد) :

وهي العاصمة الرابعة للاشوريين التي شيدها الملك سرجون الثاني (٧٢١ - ٧٠٥ ق.م) وهي مربعة تحيط بها اسوارها وابواب متعددة .

٥/ مدينة الحضر :

وتعد مدينة الحضر احدى المدن العربية التي امتازت بفنون العمارة والنحت واعمال المعادن وفنون الحرب ، ومن اهم ملوكها سنطروق الاول وسنطروق الثاني .

س٦/ عرف :

اشور :- هي العاصمة الدينية لبلاد اشور واسم الالههم الرئيسي .

شلمانصر الاول :- وهو الملك الاشوري الذي اسس المدينة الاشورية نمرود كالح .

الزقورة :- وهي اشهر المعالم التاريخية في محافظة نينوى تقع في نمرود كالح وهي في الاصل ذات قاعدة مربعة وربما يتقي الى طبقاتها عبر سلم حلزوني على غرار الملوية في سامراء .

اشور بانيبال :- وهو اشهر الملوك الاشوريين الذي حكم نينوى وسميت المدينة باسمها .

سرجون الثاني :- وهو احد الملوك الاشوريين الذي شيده المدينة القديمة خرسباد وهي مربعة الشكل سورها مشيد من اللبن ولها سبعة ابواب .

سنحاريب :- وهو الملك الاشوري الذي جاء بعد وفاة والده سرجون الثاني والذي انتقل الى العاصمة نينوى بعد ان كانت خرسباد .

س٧/ امتازت بفنون العمارة والنحت واعمال المعادن وفنون الحرب اشهر ملوكها : نصر - ولجش - سنطروق الاول - سنطروق الثاني .

محافظة كركوك

الموقع الجغرافي :

تقع محافظة كركوك في الجزء الشمالي الاوسط من وطننا العراق .

تعليق / يتميز الموقع الجغرافي لمحافظة كركوك بأهمية كبيرة ؟

الجواب/ لكونه يمثل الجسر الرابط بين محافظات شمال العراق من جهة وبين محافظات وسطه وجنوبه من جهة اخرى .

التضاريس :

تتميز محافظة كركوك بوقوعها في منطقة انتقالية بين المنطقة شبه الجبلية ومنطقة السهل الرسوبي ، لذا يمتاز سطحها بتنوع مظاهر التضاريس الموجودة عليه بين التلال والهضاب والسهول .

• من ابرز المظاهر التضاريسية للمحافظة هي :

١/ التلال :

تعد من اهم المظاهر التضاريسية المميزة لسطح المحافظة وتتركز في الاقسام الجنوبية الغربية منها ، واهمها (تلال حميرين) الذي يصل معدل ارتفاعها الى ٣٥٠م وبعرض يتراوح ما بين ٥ - ١٢ كم و (تلال نطف داغ) وكانى ودميلان) .

٢/ الهضاب:

تتركز في الاقسام الشمالية الشرقية من المحافظة واهمها (هضبة كركوك) التي يتراوح معدل ارتفاعها ما بين (٢٠٠ - ٣٠٠) م .



النصف الاشرف - المشخاب - ٠٧٨٠٢٧٥٥٦٢٠ - الطبعة الثانية - (٢٠١٩ - ٢٠٢٠)





٣/ السهول :

وتتركز في معظم اقسام سطح المحافظة ويرجع سبب تكوينها الى ترسبات التي حملتها الانهار الجارية ومنها (سهل حميرين وسهل الحويجة).

تعليل / يتميز السطح في محافظة كركوك بتنوع مظاهر التضاريس بين التلال والهضاب وسهول ؟
الجواب/ بسبب وقوعها في منطقة انتقالية بين المنطقة شبه الجبلية ومنطقة السهل الرسوبي.

س/ بماذا تتصف التلال في محافظة كركوك ، وماهي ابرز تلك التلال ؟
الجواب/ وتتصف بكونها متباعدة قليلة الارتفاع واهمها (تلال حميرين، نفط داغ وكاني ودوميلان) .

فراغ / ابرز الهضاب في محافظة كركوك هي هضبة كركوك و يبلغ ارتفاعها بين ٢٠٠ - ٣٠٠ م .

تعليل / تتركز السهول في معظم اقسام سطح محافظة كركوك ؟
الجواب/ ويرجع سبب تكوينها الى ترسبات التي حملتها الانهار الجارية ومنها (سهل حميرين وسهل الحويجة).

المناخ :

- تقع محافظة كركوك ضمن مناخ السهوب وبين المناخ الصحراوي في الجنوب .
- يتميز مناخ المحافظة باعتدال درجات الحرارة في الاقسام الشمالية ، فيما تتميز الاقسام الجنوبية بارتفاع درجات الحرارة ،
- اما الامطار فتتباين معدلاتها باختلاف تضاريس المحافظة اذ تزداد في الاقسام الشمالية وتقل كلما اتجهنا جنوبا وتتراوح معدلاتها ما بين ٣٠٠ - ٦٠٠ ملم .

مناخ السهوب :- وهو مناخ انتقالي بين مناخ البحر المتوسط والمناخ شبه الانتقالي وسمي بهذا الاسم نسبة الى نبات السهوب التي تسود منطقة العروض الاستوائية .

س/ بماذا يمتاز مناخ محافظة كركوك ؟

الجواب/ يتميز مناخ المحافظة باعتدال درجات الحرارة في الاقسام الشمالية ، فيما تتميز الاقسام الجنوبية بارتفاع درجات الحرارة ، حيث تصل درجة الحرارة فصل الصيف الى ٤٣م.

فراغ / تصل درجات الحرارة في فصل الصيف الى ٤٣م اما كميات الامطار فتتراوح معدلاتها بين ٢٥٠ - ٥٠٠ ؟

الموارد المائية :

تقسم الموارد في محافظة كركوك على قسمين رئيسيين هما :

١/ المياه السطحية : تتمثل بالأنهار والروافد التي تجري في المحافظة واهمها :

- **الزاب الصغير :** وهو احد روافد نهر دجلة يجري في الاقسام الشمالية الشرقية من المحافظة ويجري بين محافظتي اربيل وكركوك .
- **العظيم :** ويجري في الاقسام الجنوبية الغربية من المحافظة .

٢/ العيون والينابيع : تتبع هذه المياه من سفوح الجبال والمرتفعات ويعتمد في توزيعها الجغرافي على كمية الامطار الساقطة اذ تزداد بزيادتها وتتركز هذه المصادر في اغلب اقسام المحافظة ولاسيما في (حميرين وكاني ودوميلان) اما بالنسبة لمشاريع السيطرة والخرن فتتميز المحافظة بوجود عدد من المشاريع من اهمها (سد الدبس ومشروع ري الحويجة على الزاب الصغير) .





منطقة الفتحة :- وهي احدى المناطق التي توجد في محافظة كركوك والتي تعتبر المنطقة التي يصب عندها رافد الزاب الصغير في نهر دجلة عند تلك المنطقة .

س/ عدد اهم مشاريع السيطرة والخزن في محافظة كركوك ؟
الجواب/ سد الدبس ومشروع ري الحويجة على الزاب الصغير.

طرق النقل والمواصلات :

بيننا سابقا ان لمحافظة كركوك اهمية كبيرة لذا فأنها تعد حلقة وصل بين مدن الشمال والوسط والجنوب لذلك فهي تتميز بتعدد طرق النقل المارة بها والخارجية منها ، كما تضم المحافظة خطا لسكة الحديد الذي يربطها بمحافظة صلاح الدين حتى مدينة حديثة في محافظة الانبار ، وتضم محافظة كركوك شبكة من طرق النقل الداخلية التي تربطها بالأقضية والنواحي التابعة لها وقد سهلت تلك الشبكة عمليات النقل التجاري وتبادل السلع بين المحافظة والمدن الأخرى .

س/ ما فوائد شبكة النقل الداخلي التي تربط محافظة كركوك بالأقضية والنواحي التابعة لها ؟
الجواب/ تسهيل عمليات النقل التجاري ، وتبادل السلع بين المحافظة والمدن الأخرى .

النشاط الاقتصادي :

الزراعة :

س/ ما ابرز واهم المحاصيل الزراعية التي تزرع في محافظة كركوك ؟
الجواب/

- ١/ القمح والشعير التي تحتل زراعتها المراتب الاولى .
- ٢/ المحاصيل الصناعية كالدرة والقطن وزهرة الشمس .
- ٣/ توفر المراعي الطبيعية اذ تربي فيه العديد من الحيوانات التي تشكل موردا لاقتصاد المحافظة .

الصناعة الثروة المعدنية :

تشتهر محافظة كركوك بالعديد من الصناعات اهمها (الصناعات الانشائية كالإسمنت والصناعات الغذائية والصناعات الجلدية والصناعات الاستخراجية) .

الصناعات الاستخراجية :- وهي الصناعات التي تعتمد على استخراج النفط والكبريت والفحم من باطن الارض.

س/ بين اهم الصناعات التي تشتهر بها المحافظة ؟
الجواب/ السابق .

س/ بين اهم الثروات المعدنية في محافظة كركوك ؟
الجواب/

- ١/ توفر العديد من الحقول النفطية واهمها (حقول بابا كركر ، جمبور ، وباي حسن)
- ٢/ تواجد حقول الغاز الطبيعي والكبريت .

بابا كركر - جمبور - باي حسن :- وهو احد قول النفط المهمة التي توجد في محافظة كركوك والتي تعد من اهم الثروات المعدنية في المحافظة .

نبذة تاريخية عن محافظة كركوك :

اسم كركوك مشتق من كلمة (كركر) وتعني شعلة النار الملتهبة ، وقد عثر فيها على العديد من المعابد والقصور والنصوص القانونية المدونة بالخط المسماري والتي تعود الى حوالي (٣٥٠٠) سنة ق.م .





أحمد جبار الراشي

الاجتماعيات

اصف السادس الابتدائي



ومن اهم مايميز كركوك قلعتها الشاخصة والتي تضم في ثنهاها معالم المنطقة القديمة كموقع جرمو وسوق كركوك الذي يقع بجانب القلعة ، كانت كركوك لواء تابع الى ولاية الموصل عام ١٨٧٩م وفي عام ١٩٧٦م استبدل اسمها من لواء كركوك الى محافظة كركوك .

س/ ما معنى اسم كركوك ، وما هو معنى اسمها ؟

الجواب/ اسم كركوك مشتق من كلمة (كركر) وتعني الشعلة الملتهبة .

س/ ما هو اهم مايميز كركوك ؟

الجواب/ هو قلعتها الشاخصة التي تضم بين ثنهاها معالم المنطقة القديمة .

س / عدد اهم المواقع الاثارية في محافظة كركوك ؟

الجواب/ موقع جرمو وسوق كركوك .



الموقع الجغرافي :

تتميز محافظة صلاح الدين بتعدد المحافظات التي تجاروها .

التضاريس :

تتميز تضاريس محافظة صلاح الدين بموقعها الفاصل ما بين المنطقة المتموجة شمالا ومنطقة السهل الرسوبي جنوبا وتنتشر عليها العديد من المظاهر التضاريسية .

• يمكن تقسيم مظاهر التضاريس الى ما ياتي : ((الى كم قسم تقسم التضاريس في صلاح الدين)) .

١/ المنطقة المتموجة :

تقع هذه المنطقة في الاقسام الشمالية الشرقية وتعد تضاريسها امتداد لتضاريس المنطقة المتموجة التي تتمثل بتلال (حمرين ومحول) .

٢/ هضبة الجزيرة :

تقع هذه المنطقة في الاقسام الغربية من المحافظة وتمتد بين تلال حمرين ووادي الثرثار ويتميز سطحها بالتلوج البسيط في معظم اجزائه .

٣/ السهل الرسوبي :

يحتل الاقسام الجنوبية والجنوبية الغربية ويغلب عليها صفة الانبساط .

المناخ :

تقع محافظة صلاح الدين ضمن شبة المنطقة المدارية الحارة الامر الذي انعكس تأثيره على تحديد صفة المناخ السائد والذي يتمثل بالمناخ الصحراوي الذي يتميز بشتاء ممطر وبصيف حار جاف اما من حيث كمية الامطار فتتباين في كمياتها تبعا لاختلاف تضاريسها اذ تزداد شمالا وتقل كلما اتجهنا جنوبا وتتراوح كمياتها ما بين ٣٠٠ - ٦٠٠ ملم .

س/ اين تقع محافظة صلاح الدين من حيث المناخ ؟

الجواب/ تقع ضمن المنطقة المدارية الحارة .




النجف الاشرف - المشخاب - ٠٧٨٠٢٧٥٥٦٢٠ - الطبعة الثانية - (٢٠١٩ - ٢٠٢٠)





أحمد جبار الراشي



اصف السادس الابتدائي



فراغ / تقع محافظة صلاح الدين ضمن شبه المنطقة المدارية الحارة؟

س/ بماذا يمتاز المناخ في محافظة صلاح الدين؟

الجواب/ يتميز بشتاء ممطر وبصيف حار جاف اما من حيث كمية الامطار فتتباين في كمياتها تبعا لاختلاف تضاريسها اذ تزداد شمالا وتقل كلما اتجهنا جنوبا وتتراوح كمياتها ما بين ٢٠٠ - ٢٥٠ ملم .

تعليق / تتباين كميات الامطار في محافظة صلاح الدين بين منطقة واخرى ؟

الجواب/ تبعا لاختلاف تضاريسها اذ تزداد شمالا وتقل كلما اتجهنا جنوبا وتتراوح كمياتها ما بين ٢٠٠ - ٢٥٠ ملم.

فراغ / تتراوح كميات الامطار في محافظة صلاح الدين بين ٢٠٠ - ٢٥٠ ملم؟

طرق النقل والمواصلات :

تضم محافظة صلاح الدين شبكة من الطرق الرئيسية التي تربطها بالمحافظات المجاورة من خلال طرق عديدة، وتضم المحافظة ايضا خطا لسكك الحديد ما بين بغداد - صلاح الدين - موصل .

الوارد المائية :

يمكن تقسيم مصادر المياه على الاقسام الاتية :

١/ المياه السطحية :

س/ بماذا تتمثل المياه السطحية في محافظة صلاح الدين ؟

الجواب/

- **نهر دجلة :** يعد نهر دجلة الشريان الحيوي لجميع الانشطة الاقتصادية في المحافظة .
 - **نهر العظيم :** ويجري في الاقسام الشرقية من المحافظة ضمن قضاء طورز خرماتو .
- اما المشاريع الأروائية فيعد ((منخفض الثرثار)) من اكبر تلك المشاريع ويقع في الاقسام الجنوبية الغربية من المحافظة .
- ومن المشاريع الاخرى ((سد سامراء)) الواقع على نهر دجلة والذي يعد ن اهم تلك المشاريع .

س/ ما اهمية وفائدة سد سامراء الواقع على نهر دجلة ؟

الجواب/

- ١/ تحويل جزء من مياه نهر دجلة الى منخفض الثرثار للاستفادة منه في خزن المياه .
- ٢/ تغذية نهر الفرات خلال موسم الصيف عن طريق قناة الثرثار .
- ٣/ توليد الطاقة الكهربائية .

منخفض الثرثار :- وهو احد المشاريع الاروائية في محافظة صلاح الدين ويعد من اكبرها ويقع في الاقسام الجنوبية الغربية من المحافظة يبلغ طوله ١٠ كم وعرضه ٢٥ كم .

سد سامراء :- وهو احد مشاريع السيطرة والخزن في محافظة صلاح الدين الذي يقع على نهر دجلة والذي يقوم بتحويل قسم من مياه دجلة الى منخفض الثرثار للاستفادة منه في خزن المياه وتغذية نهر الفرات وتوليد الطاقة الكهربائية .



النصف الاشرف - المشخاب - ٠٧٨٠٢٧٥٥٦٢٠ - الطبعة الثانية - (٢٠١٩ - ٢٠٢٠)





النشاط الاقتصادي :

الزراعة :

تتميز المحافظة بتنوع النشاط الزراعي اذ تزرع العديد من المحاصيل الزراعية يأتي في مقدمتها محاصيل الحبوب كالقمح والشعير والمحاصيل الصناعية كالقطن وزهرة الشمس فضلا عن زراعة العديد من اشجار الفواكه والحمضيات .

س/ عدد المحاصيل التي يتم زراعتها في محافظة صلاح الدين ؟

- الجواب/ ١/ محاصيل الحبوب : كالقمح والشعير .
 ٢/ محاصيل صناعية : كالقطن وزهرة الشمس .
 ٣/ اشجار الفواكه والحمضيات .

الصناعة :

س/ ما اهم الصناعات التي تشتهر بها محافظة صلاح الدين ؟

الجواب/ الصناعات الغذائية – والصناعات الدوائية ، التي تتمثل بمصنع سامراء للأدوية و العقاقير الطبية – صناعة تكرير النفط اذ تضم اكبر مصفى لتكرير النفط في بيبي .

مصفى بيبي :- وهو من اكبر مصافي تكرير النفط في محافظة صلاح الدين في مدينة بيبي .

نبذة تاريخية عن محافظة صلاح الدين :

فراغ / يرتبط اسم محافظة صلاح الدين باسم القائد صلاح الدين الايوبي الذي حرر اجزاء من البلاد العربية ؟

صلاح الدين الايوبي :- وهو القائد العربي الذي ولد في مدينة تكريت والذي حرر اجزاء عدة من البلدان العربية وخذ انتصاراته في معركة حطين عام ١١٨٧ م .

فراغ / ولد القائد صلاح الدين الايوبي في مدينة تكريت عام ١١٣٧م واصبح ملكا على مصر وسوريا وفلسطين.

اهم المدن التاريخية لمحافظة صلاح الدين :

١/ مدينة تكريت . ٢/ مدينة سامراء .

س ١/ متى ورد ذكر مدينة تكريت تاريخيا ؟

س ٢/ ما هو اصل كلمة تكريت (من اين جاءت تسميتها ؟

س ٣/ عرف : توكلتي نورتا – نبوخذ نصر الثاني – تل الصوان –

المعتمد بالله – الواثق – المعتمد على الله .

س ٤/ عدد ابرز المعالم التاريخية في مدينة سامراء ؟

فراغ : (١) : تكريت كلمة سريانية اصلها جاء من _____ اي المتجر ؟

فراغ : (٢) : اصبحت محافظة صلاح الدين محافظة في تاريخ _____ ؟

فراغ : (٣) : تقع مدينة سامراء على نهر _____ وتبعد عن العاصمة بغداد بـ _____ ؟

فراغ : (٤) : اثبتت التنقيبات الاثرية بأن سامراء كانت اهلة بالسكان منذ عصور

ما قبل التاريخ منها _____ ؟

فراغ : (٥) : انتقلت عاصمة الخلافة العباسية من بغداد الى سامراء عام _____ ابان حكم الخليفة _____ ؟

فراغ : (٦) : ازهرت العاصمة العباسية سامراء في عهد الخليفة العباسي _____ ؟

فراغ : (٧) : لم يطل مقام العباسيين في سامراء فقد تركت في زمن الخليفة _____ عام _____ ؟

فراغ : (٨) : يبلغ عدد القطع الذهبية في قبة الامامين العسكريين حوالي _____ ؟

فراغ : (٩) : ظلت سامراء مقرا للخلافة العباسية مايقارب _____ ؟





الاستاذ: أحمد جبار الراشدي

الاجتماعيات

اصف السادس الابتدائي



تعلييل / ١ / كان اصل تكريت من (تجريت) اي المتجر ؟

تعلييل/٢/ سميت مدينة سامراء بعدة اسماء منها (سامرا ، وسومرا ، وسر من رأى) ؟



الاجابة

س١/ ورد في عهد الملك الاشوري توكليتي نورتا الثاني ، والملك البابلي نبوخذ نصر الثاني ، وفي النصوص المسمارية ، وفي العهود الرومانية وفي العصور الاسلامية .

س٢/ جاءت من الكلمة السريانية اصلها جاء من (تجريت) اي المتجر .

س٣/ عرف :

توكليتي نورتا :- وهو الملك الاشوري التي ذكرت في عهد مدينة تكريت
نبوخذ نصر الثاني :- وهو احد الملوك البابليين الذي ذكرت في عهدة مدينة تكريت .

تل الصوان :- وهو احد المواقع التاريخية القديمة التي ذكرت في عصور ما قبل التاريخ والتي كانت مأهولة بالسكان بالقرب من سامراء في الالف السادس ق.م .

المعتصم بالله :- وهو الخليفة العباسي الذي في عهد نقل العاصمة العباسية من بغداد الى سامراء .

الواثق :- وهو الخليفة العباسي ابن المعتصم بالله الذي استمر في البقاء في سامراء بعد وفاة والده المعتصم .

المعتمد على الله :- وهو الخليفة العباسي الذي نقل العاصمة العباسية واسترجعها من سامراء واعادها الى بغداد مره اخرى .

س٤/ قصر المعشوق (العاشق) - المسجد الجامع (جامع الملوية) - دار الخليفة العباسي - جامع ابي دلف - وجود حلبات الخيل التي اولع بها الخلفاء العباسيين .

فراغ :١: تجريت فراغ :٢: ٢٩ / ١ / ١٩٧٦ . فراغ :٣: دجلة ، ١١٨ كم فراغ :٤: تل الصوان

فراغ :٥: المعتصم بالله ، ٢٢٠ - ٢٢١ هـ . فراغ :٦: المتوكل . فراغ :٧: المعتمد على الله .

فراغ :٨: ٧٢ الف قطعة . فراغ :٩: ٥٨ عام .

تعلييل /١/ وذلك لان اهلها كانوا يشتهرون بالتجارة وبالبيع والشراء .

تعلييل/٢/ وذلك بسبب بناء حصن (سومير) الذي كان مانعا لدخول الاعداء الى هذه المدينة .



وطننا العراق :

تقع محافظة ديالى في القسم الاوسط من شرق العراق .

التضاريس :

لقد كان لشكل محافظة ديالى والقريب من الشكل الطولي دور في تنوع مظاهر السطح فيها اذ يمكن تقسيمها الى قسمين رئيسيين :

النصف الاشرف - المشخاب - ٠٧٨٠٢٧٥٥٦٢٠ - الطبعة الثانية - (٢٠١٩ - ٢٠٢٠)





١/ المنطقة المتموجة:

وتقع في الاقسام الشمالية والشمالية الشرقية من المحافظة وتعد (تلال حميرين) اهم تلك المظاهر .

٢/ السهل الرسوبي :

ويشغل مساحة واسعة من سطح المحافظة ولاسيما في الاقسام الوسطى والجنوبية ويتميز بالانبساط التام في معظم اجزائه اذ لا ترتفع معظم اراضيه عن ١٠٠م فوق مستوى سطح البحر .

تعليق / تنوع مظاهر السطح في محافظة ديالى ؟

الجواب/ وذلك لشكل محافظة ديالى القريب من الشكل الطولي .

س/ ما اهم مظاهر السطح في محافظة ديالى ؟

الجواب/ تلال حميرين .

س/ بماذا يمتاز السهل الرسوبي في محافظة ديالى ؟

الجواب/ يمتاز بالانبساط التام في معظم اجزائه اذ لا ترتفع معظم اراضيه عن ١٠٠م فوق مستوى سطح البحر .

المناخ:

س/ ما نوع المناخ السائد في محافظة ديالى ، وما اهم ما امتاز به المناخ ؟

الجواب/ يسود فيها نوعين من المناخ هما :

الاول : مناخ السهوب : ويتمثل في الاقسام الشمالية .

الثاني : المناخ الصحراوي : الذي يتمثل في الاقسام الوسطى والجنوبية .

فقد تميزت الاقسام الشمالية بشتاء بارد وممطر وبصيف معتدل فيما كانت الاقسام الاخرى تعاني من ارتفاع درجات الحرارة ولاسيما خلال فصل الصيف لتتجاوز معدلاتها ٤٠ درجة مئوية .

• اما الامطار فتتباين كمياتها اذ تزداد بشكل عام كلما تقدمنا من الجنوب الى الشمال وتتراوح كمياتها ما بين ١٥٠ - ٦٠٠ ملم .

طرق النقل والمواصلات :

تعليق / لقد كان لموقع محافظة ديالى الحدودي مع جمهورية ايران الاسلامية دور في نشاط حركة التبادل التجاري بين ايران والعراق ؟

الجواب/ وذلك من خلال وجود عدد من المنافذ الحدودية التي تنظم حركة التبادل التجاري بين البلدين .

س/ ماهي انواع النقل والمواصلات في محافظة ديالى ؟

الجواب/

١/ المنافذ الحدودية . ٢/ الطرق البرية .

الموارد المائية :

تعليق / تعد المياه السطحية من اهم المصادر المائية في محافظة ديالى ؟

الجواب/ نظرا لسيادة ظروف المناخ الصحراوي في معظم اراضي المحافظة .

س/ ما اهم مصادر المياه السطحية في محافظة ديالى ؟

الجواب/

١/ نهر ديالى : يتكون من منبعين احدهما في العراق والاخر في ايران ويصب في نهر دجلة جنوب مدينة

بغداد ويعد الشريان الحيوي الذي يعتمد عليه سكان المحافظة في مختلف الانشطة الاقتصادية ولاسيما الزراعية منها .





٢/ نهر العظيم : يوجد في منطقة العظيم يجري بين محافظة ديالى ومحافظة صلاح الدين .

س/ عدد ابرز مشاريع السيطرة والخزن في محافظة ديالى ؟

الجواب/ سد ديالى - سد حميرين - سد العظيم - مشروع وخزان حميرين الذي يعد من اكبر واهم المشاريع الخزنية في المحافظة .

سد ديالى - سد حميرين - سد العظيم - مشروع وخزان حميرين :- وهو احد مشاريع السيطرة والخزن في محافظة ديالى التي تقوم بخزن كميات كبيرة من المياه للاستفادة منها في فصل الصيف والجفاف .

النشاط الاقتصادي :

الزراعة :

تشتهر المحافظة بإنتاجها الزراعي .

س/ ما اهم المحاصيل الزراعية التي تشتهر بها محافظة ديالى ؟

الجواب/ تزرع فيها العديد من المحاصيل الزراعية ولاسيما النخيل والفاواكه التي تشتهر بها كالبرتقال والالانكي والليمون وغيرها من الفواكه والمحاصيل الصناعية .

الصناعة الثروات المعدنية:

تشتهر المحافظة بتوفر العديد من الصناعات فيها ولاسيما الصناعات الغذائية والتعليب والصناعات الكهربائية والميكانيكية .

س/ عدد اهم الصناعات التي تشتهر بها محافظة ديالى ؟

الجواب/ السابق .

س/ بين ابرز الثروات المعدنية التي تتوفر في محافظة ديالى ؟

الجواب/ حقول نفط خانة - صناعة التكرير التي تتمثل بمصفى الوند .

حقول نفط خانة :- وهو احد حقول النفط المهمة في محافظة ديالى والذي اسهم بتوفر العديد من الصناعات ومنها صناعة التكرير .

مصفى الوند :- وهو احد مصافي النفط المهمة في محافظة ديالى الذي يقوم بتكرير وتصفية نفط من حقول خانة .

السياحة :

س/ ما ابرز المناطق السياحية في محافظة ديالى ؟

الجواب/ توجد في محافظة ديالى العديد من المرافق السياحية فيه اهمها :

١/ المنطقة السياحية في الصدور . ٢/ منطقة تلال حميرين . ٣/ بحيرة حميرين .

نبذة تاريخية عن محافظة ديالى :

تعليق / سميت محافظة ديالى سابقا (بلواء ديالى) ؟

الجواب/ نسبتا الى نهر ديالى الراقد المهم الذي يروي معظم اراضيها .

س/ ما التسميات التي اطلقت على محافظة ديالى تاريخيا ؟

الجواب/ لواء ديالى - طريق خراسان في العهد العباسي والعثماني - بعقوبة - في الارامية .

س/ ماذا كانت تعني تسمية (بعقوبة) التي كانت تطلق على ديالى في العصور القديمة ؟

الجواب/ تعني بيت العقوبة .





الاستاذ: أحمد جبار الرائي

الاجتماعيات

اصف السادس الابتدائي



س/ عدد اهم المواقع التاريخية في محافظة ديالى ؟

الجواب/ ١/ عثر على معابد وقصور في مدنها القديمة مثل تل اسمر (اشنونا القديمة) التي ازدهرت في العهد البابلي القديم .
٢/ كذلك موقع خفاجي .
٣/ الالف الرقم الطينية المدونة بالخط المسماري .

فراغ / اصبحت ديالى محافظة بعد صدور قانون رقم ١٥٩ لسنة ١٩٦٩م اصبحت محافظة .

محافظة بغداد

الموقع الجغرافي :

بغداد عاصمة العراق واكبر مدنه وتعد المركز الاداري والاقتصادي والتعليمي والثقافي وتحتل موقعا وسطا من العراق .

التضاريس :

تقع محافظة بغداد ضمن منطقة السهل الرسوبي وتتميز ارضها بالانبساط التام في معظم اقسامها اذ لا ترتفع معظم اراضيها عن ٣٥م فوق مستوى سطح الارض .

س/ بماذا تمتاز التضاريس في محافظة بغداد ؟

الجواب/ تقع بغداد ضمن منطقة السهل الرسوبي وتتميز ارضها بالانبساط التام في معظم اقسامها اذ لا ترتفع معظم اراضيها عن ٣٥م فوق مستوى سطح الارض .

المناخ :

تقع محافظة بغداد ضمن نطاق المناخ الصحراوي الذي يتميز بقلة أمطاره في فصل الشتاء وبصيف حار جاف اذ تصل معدلات درجات حرارة فصل الصيف الى ٤٥ درجة مئوية اما من حيث كميات الامطار فتتميز بالتذبذب والقلة اذ تتراوح كمياتها ما بين ١٥٠ - ٣٠٠ ملم .

فراغ / تقع محافظة بغداد ضمن نطاق المناخ الصحراوي ؟

س/ بماذا يمتاز المناخ في محافظة بغداد ؟

الجواب/ يتميز بقلة أمطاره في فصل الشتاء وبصيف حار جاف اذ تصل معدلات درجات حرارة فصل الصيف الى ٤٥ درجة مئوية اما من حيث كميات الامطار فتتميز بالتذبذب والقلة اذ تتراوح كمياتها ما بين ٣٠ - ٥٠ ملم .

تعليق / تمتاز كميات الامطار في محافظة بغداد بالتذبذب ؟

الجواب/ لان كمياتها تتراوح ما بين ٣٠ - ٥٠ ملم .

طرق النقل والمواصلات :

تعليق / لمحافظة بغداد اهمية ادارية كبيرة ؟

الجواب/ نتيجة لكونها عاصمة العراق .

س/ ما اهم انواع طرق النقل والمواصلات في محافظة بغداد ؟

الجواب/ طرق النقل البرية والنهرية والجوية .





الموارد المائية :

يعد نهر دجلة الشريان الحيوي لمحافظة بغداد الذي يقسم المدينة الى قسمين جانبي الكرخ والرصافة ، الامر الذي ادى الى زيادة رقعة المدينة وامدادها بأسباب النمو والتطور العمراني .

فراغ / يقسم نهر دجلة محافظة بغداد الى قسمين هما الكرخ والرصافة ؟

النشاط الاقتصادي :

الزراعة :

تتميز محافظة بغداد بتنوع النشاط الزراعي :

- ١/ محاصيل زراعية : يأتي في مقدمتها محاصيل الفواكه والخضر .
- ٢/ محاصيل صناعية : كزهرة الشمس والذرة .

الصناعة :

تشتهر المحافظة بتوفر العديد من الصناعات فيها :

س/ ما ابرز الصناعات التي تشتهر بها محافظة بغداد ؟

- الجواب / ١/ الغزل والنسيج القطني . ٢/ الصناعات الغذائية . ٣/ صناعة الزيوت النباتية .
٤/ الصناعات الجلدية . ٥/ صناعات التكرير .

الثروات المعدنية :

تحتوي محافظة بغداد على حقول للإنتاج النفط تتمثل بحقول شرق بغداد .

فراغ / من ابرز حقول انتاج النفط في بغداد هي حقول شرق بغداد ؟

السياحة :

س/ ما هي اهم الاماكن السياحية في بغداد ؟

الجواب/ تضم محافظة بغداد الكثير من المرافق السياحية اهمها :

- ١/ جزيرة الاعراس السياحية . ٢/ متنزه الزوراء السياحي .
- ٣/ جزيرة بغداد السياحية .
- ٤/ توفر العديد من الحدائق والمناطق الخضراء التي تضم مختلف انواع وسائل الراحة والترفيه .

نبذة تاريخية عن محافظة بغداد :

- ان اسم بغداد اسم عراقي قديم ، وان المدينة كانت موجودة قبل ان يشرع ابو جعفر المنصور في بناء المدينة المدورة بغداد عام ١٤٥هـ .

س/ ما ابرز المواقع الاثرية التاريخية القديمة في محافظة بغداد ؟

- الجواب / ١/ تل حرمل . ٢/ مملكة اشنونا . ٣/ تل الضباعي . ٤/ خفاجي - واشجالي .
٥/ تل محمد . ٦/ مدينة سبار . ٧/ مدينة عقروقوف والمدائن .

س/ من الذي بنى مدينة بغداد ، وفي اي سنة ، وفي اي مكان ، وبماذا اشتهرت ؟

الجواب/

- بناها الخليفة العباسي ابو جعفر المنصور ،
- عام ١٤٥هـ ،
- بنيت الى الغرب من نهر دجلة ،
- واشتهرت المدينة بتخطيطها الدائري المحصن بسور واربعة ابواب وهي (باب الشام ، باب البصرة ، باب خراسان ، باب الكوفة) .





الاستاذ: أحمد جبار الراشدي

الاجتماعيات

اصف السادس الابتدائي



س/ ماذا اصبحت بغداد على مر التاريخ ؟
الجواب/ عاصمة الدولة العباسية ١٤٥هـ، عاصمة المملكة العراقية عام ١٩٢١م ، عاصمة الجمهورية العراقية عام ١٩٥٨م.

فراغ / اصبحت بغداد محافظة بعد صدور قانون المحافظات رقم ١٥٩ لسنة ١٩٦٩ .

س/ ما اهم المعالم الحضارية لمحافظة بغداد؟

الجواب/ تتميز بغداد بأسواقها القديمة ومتاحفها الحضارية ومعالمها الحضارية مثل ((المدرسة المستنصرية ، القصر العباسي ، والسراي ، القشلة)).

من اشهر معالم بغداد التاريخية :

١/ المشهد الكاظمي . ٢/ مرقد الامام الاعظم . ٣ مواقع اخرى.

١/ المشهد الكاظمي :

ويضم مرقد الامامين موسى بن جعفر (الكاظم) (١٢٨ - ١٨٣هـ) وحفيده محمد بن علي بن موسى الرضا (الجواد) (١٩٥ - ٢٢٠هـ) عليهما السلام يقع في جانب الكرخ في منطقة الكاظمية .

٢/ مرقد الامام الاعظم :

وهو مرقد الشيخ ابو حنيفة النعمان بن ثابت الكوفي (٨٠ - ١٥٠هـ) رضية الله عنه، احد تلاميذ الامام جعفر الصادق (علية السلام) مؤسس المذهب الحنفي ، ويقع مرقد في جانب الرصافة في منطقة الاعظمية كما يوجد العديد من الكنائس القديمة في بغداد منها (كنيسة الكاثوليك في منطقة الشورجة - وكنيسة الارمن الارثوذكس في ساحة الميدان وتعرف بكنيسة مريم العذراء وهي اقدم الكنائس ببغداد) .

٣/ مواقع اخرى مثل :

مثل المدرسة المستنصرية والقصر العباسي والسراي والقشلة .

فراغ / يقع المشهد الكاظمي للإمامين الكاظم والجواد عليهم السلام في جانب الكرخ في منطقة الكاظمية؟

ابو حنيفة النعمان :- وهو ابو حنيفة النعمان بن ثابت الكوفي احد تلاميذ الامام جعفر الصادق (ع) ومؤسس المذهب الحنفي ويقع مرقد في الاعظمية .

س/ عدد اقدم الكنائس القديمة واشهرها في بغداد ؟

الجواب/ كنيسة الكاثوليك في منطقة الشورجة - وكنيسة الارمن الارثوذكس في ساحة الميدان وتعرف بكنيسة مريم العذراء وهي اقدم الكنائس ببغداد

المستنصرية - القصر العباسي - السراي - القشلة :- وهو احد المواقع الاثرية في بغداد والتي تعتبر من المواقع التراثية المهمة في العاصمة بغداد .



الموقع الجغرافي :

تعد محافظة الانبار من اكبر محافظات وطننا العراق تقع في القسم الغربي من العراق .

فراغ / تعد محافظة الانبار من اكبر محافظات العراق من حيث المساحة ؟



النجم الاشرف - المشخاب - ٠٧٨٠٢٧٥٥٦٢٠ - الطبعة الثانية - (٢٠١٩ - ٢٠٢٠)





التضاريس :

يمكن ان نقسم سطح محافظة الانبار الى الاقسام الاتية :

١/ هضبة الجزيرة :

تقع في الجهة الشمالية من المحافظة وتحديدا الى الشمال من مجرى نهر الفرات وشرقة .

٢/ السهل الرسوبي :

يشغل المناطق التي تقع حول مجرى نهر الفرات ويزداد اتساعه كلما تقدمنا باتجاه الجنوب الشرقي ، وتتميز اراضيها بالانبساط في معظم اجزائه .

٣/ الهضبة الغربية :

تشغل القسم الاكبر من مساحة المحافظة .

س/ الى كم قسم تقسم محافظة انبار من حيث السطح ؟

الجواب/ (هضبة الجزيرة – السهل الرسوبي – الهضبة الغربية) .

س/ بماذا تتميز التضاريس في السهل الرسوبي من الانبار ؟

الجواب/ وتتميز اراضيها بالانبساط في معظم اجزائه .

المناخ :

تقع المنطقة ضمن منطقة المناخ الصحراوي الحار الذي يمتاز بارتفاع المدى الحراري ولاسيما خلال فصل الصيف اذ ترتفع درجات الحرارة خلال النهار الى اكثر من ٤٨م بينما تنخفض اثناء الليل الى ١٥م، اما الامطار فتتسم بقلة التذبذب ويتراوح بين ١٥٠ الى ٣٠٠ ملم .

فراغ / تقع محافظة الانبار من حيث المناخ ضمن منطقة المناخ الصحراوي الحار ؟

س/ بماذا يمتاز مناخ محافظة الانبار ؟

الجواب/ يمتاز بارتفاع المدى الحراري ولاسيما خلال فصل الصيف اذ ترتفع درجات الحرارة خلال النهار الى اكثر من ٤٨م بينما تنخفض اثناء الليل الى ١٥م .

طرق النقل والمواصلات :

نظرا للموقع الجغرافي الذي تتميز به محافظة الانبار فقد تعددت طرق النقل المارة خلالها او التي تربطها بالمحافظات المجاورة ، وتتميز محافظة الانبار بوجود منافذ تجارية التي تشجع حركة التبادل التجاري بين العراق من جهة وسوريا و الاردن من جهة اخرى .

تعليق / لقد تعددت طرق النقل المارة خلال محافظة الانبار والتي تربطها بالمحافظات المجاورة ؟

الجواب/ نظرا للموقع الجغرافي الذي تتميز به محافظة الانبار .

النقل بالانابيب :

لقد اعطى الموقع الجغرافي لمحافظة الانبار والمحاذي للحدود السورية الاردنية السعودية اهمية كبيرة في تصدير النفط العراقي عن طريق الخط الاستراتيجي الذي يربط الحقول الشمالية والجنوبية ثم موانئ البحر المتوسط وبذلك اعطى المرونة اللازمة في نقل النفط العراقي الى الموانئ العالمية .

الخط الاستراتيجي :- وهو احد الخطوط الناقلة للنفط العراقي والذي يربط الحقول الشمالية بالحقول الجنوبية من

العراق وتصديره ونقله الى موانئ البحر المتوسط .





أحمد جبار الرائي

الاجتماعيات

اصف السادس الابتدائي



تعليق / قيام المنشأة العراقية النفطية بأنشاء الخط الاستراتيجي في العراق ؟
الجواب/ من اجل اعطاء المرونة اللازمة في نقل النفط العراقي الى الموانئ العالمية .

الموارد المائية :

لقد انعكس مناخ المحافظة الذي عرف بقلة أمطاره على مصادر المياه التي اقتصرت على المياه السطحية وبعض مكامن المياه الجوفية ويمكن تقسيمها الى ما يأتي :

١/ المياه السطحية :

وتتمثل تلك المصادر بنهر الفرات الذي يدخل محافظة الانبار من جهتها الغربية عند مدينة القائم ويعد النهر المصدر الرئيسي لمختلف الانشطة الاقتصادية للمحافظة .
٢/ وتتواجد في مناطق المرتفعات ويطون الاودية ويكون تواجدها وغازاتها مرتبطة بمواسم سقوط الامطار ومن اهم مناطقها ((الرحالية - كبيسة)) .

فراغ / يدخل نهر الفرات محافظة الانبار من جهتها الغربية عند مدينة القائم ؟

كبيسة - الرحالية :- وهي من اهم مناطق والواحات التي توجد فيها المياه الجوفية والتي تعتمد عليها اعتماد كبير في جميع انشطتها الاقتصادية والزراعية .

اهم مشاريع السيطرة والخزن في المحافظة :

١/ سد الرمادي :

يقع على نهر الفرات ويقوم بتحويل قسم من مياه النهر الى بحيرة الحبانية خلال فصل الشتاء عن طريق جدول (الورار) كما يمكن اعادة المياه المخزونة عن طريق (جدول الذبان) الى نهر الفرات وفي حالة الفيضانات الكبيرة يحول قسم كبير من المياه من بحيرة الحبانية الى بحيرة الرزازة عن طريق (جدول تخلية المجرة)

٢/ سد حديثة :

يقع على نهر الفرات شمال مدينة حديثة تقع خلف بحيرة حديثة .

اهم المشاريع الاروائية :

جداول ري الفرات الواقعة بين مدينة الفلوجة وسدة الهندية كما تتميز المحافظة بتعدد البحيرات الخزنية فيها ومنها (بحيرة الحبانية وبحيرة حديثة وبحيرة الرزازة) التي تقع بين محافظة الانبار و كربلاء .

جدول الورار :- وهو احد الجداول التي تقع على بحيرة الحبانية والذي يحول المياه من نهر الفرات الى البحيرة الحبانية خلال فصل الشتاء.

جدول الذبان :- وهو احد جداول نهر الفرات الذي يمكن بواسطته اعادة المياه من بحيرة الحبانية الى نهر الفرات مرة ثانية .

جدول تخلية المجرة :- وهو احد جداول نهر الفرات الذي يمكن من خلاله تحويل المياه من بحيرة الحبانية الى بحيرة الرزازة في موسم الفيضانات .

جداول ري الفرات :- وهي مجموعة من الجداول تتفرع من نهر الفرات تقع بين مدينة الفلوجة وسدة الهندية وتتفرع من الضفة اليسرى لنهر الفرات باتجاه العاصمة بغداد.

بحيرة الحبانية وبحيرة حديثة :- وهي احدى البحيرات الخزنية في محافظة الانبار التي تقوم بخزن المياه في فصل الشتاء واعادتها الى نهر الفرات في فصل الصيف .



النصف الاشرف - المشخاب - ٠٧٨٠٢٧٥٥٦٢٠ - الطبعة الثانية - (٢٠١٩ - ٢٠٢٠)





الاستاذ: أحمد جبار الدائني

الاجتماعيات

اصف السادس الابتدائي



النشاط الاقتصادي :

الزراعة :

لقد ادى مناخ المحافظة الصحراوي الى تركيز النشاط الزراعي بالقرب من مجرى نهر الفرات ومكامن المياه الجوفية لتعويض النقص الحاصل في كمية الامطار وبالرغم من ذلك تزرع فيها العديد من المحاصيل اهمها القمح والذرة وزهرة الشمس .

تعليق / ادى مناخ المحافظة الصحراوي الى تركيز النشاط الزراعي بالقرب من مجرى نهر الفرات ومكامن المياه الجوفية ؟

الجواب/ وذلك لتعويض النقص الحاصل في كمية الامطار.

س/ ما اهم المحاصيل الزراعية التي تزرع في محافظة الانبار ؟
الجواب/ القمح والذرة وزهرة الشمس .

الصناعة الثروات المعدنية :

س/ ما ابرز الصناعات التي تشتهر بها محافظة الانبار ؟

الجواب/

- ١/ الصناعات الانشائية .
- ٢/ صناعة الاسمنت (مصنع اسمنت القائم - كبيسة - الفلوجة).
- ٣/ صناعة الازوق الفوسفاتية .
- ٤/ صناعة الزجاج .

تعليق / تشتهر المحافظة بتوفر العديد من الصناعات فيها كالصناعات الانشائية ؟

الجواب/ نظرا لتوفر موادها الاولية في معظم مناطق المحافظة .

س/ عدد معامل الاسمنت في محافظة الانبار ؟

الجواب/ مصنع اسمنت القائم - معمل كبيسة - معمل الفلوجة.

تتوافر في محافظة الانبار كميات كبيرة من الفوسفات بالقرب من منطقة عكاشات ورواسب الزجاج والكبريت فضلا عن توفر حقول الغاز الطبيعي .

س/ ما اهم المعادن التي تتوفر في محافظة الانبار ؟

الجواب/ الفوسفات - الزجاج - الكبريت - الغاز الطبيعي .

عكاشات :- وهي احدى مناطق محافظة الانبار التي تشتهر بتوفر الفوسفات فيها .

السياحة :

ابرز المناطق السياحية في محافظة الانبار هي :

- ١/ بحيرة الحبانية السياحية .
- ٢/ سد وخران حديثة .
- ٣/ عين المياه المعدنية .
- ٤/ بحيرة الرزازة .



النجف الاشرف - المشخاب - ٠٧٨٠٢٧٥٥٦٢٠ - الطبعة الثانية - (٢٠١٩ - ٢٠٢٠)





اصف السادس الابتدائي الاجتماعيات الاستاذ: أحمد جبار الراشي



نبذة تاريخية عن محافظة الانبار :

تعليق (١) : في سبعينيات القرن الماضي كشف عن الكثير من المواقع الاثرية ؟
تعليق (٢) : كانت الانبار تعرف سابقا باسم (لواء الدليم) ؟



فراغ (أ) : بنيت مدينة الانبار التاريخية في عهد الملك البابلي _____ ؟
فراغ (ب) : ربما يكون اسم مدينة (عنة) مشتق من _____ ؟
فراغ (ج) : اشتهرت مدينة هيت عبر العصور السومرية والبابلية والاشورية بأنها _____ ؟

س١ / ما ابرز التسميات التي سميت بها المحافظة على مر العصور التاريخية ؟
س٢ / عدد اهم المدن التاريخية التي يمكن مشاهدتها في مدينة الانبار ؟
س٣ / متى تم تغيير اسم مدينة الانبار الى (لواء الرمادي) ومتى اصبحت محافظة ؟
س٤ / ما ابرز الاثار الشاخصة في مدينة (عنة) ؟
س٥ / ما المقصود بـ : لواء الدليم – نبوخذنصر – منارة الفاروق – موقع شيشين
س٦ / من بنى مدينة الانبار.



الاجوبة

تعليق ١: نتيجة للحفر الذي قامت به الحكومة آنذاك لإنقاذ الاثار في حفر مشاريع الارواء لسد حديثة .

تعليق ٢ : نسبة الى عشائر الدليم ، بعد ثورة ١٤ تموز ١٩٥٨ م .

فراغ (أ) : نبوخذنصر .
فراغ(ب) : اسم الاله (انانا) السومرية .
فراغ (ج) : مصدرا للقبر .

س١ / مدينة الرمادي – الانبار – لواء الدليم – لواء الرمادي .
س٢ / مدينة عنة – مدينة هيت .
س٣ / تم تغيير اسمها بعد ثورة ١٤ تموز ١٩٥٨ م ، واصبحت محافظة بعد صدور قانون المحافظات العراقي ١٥٩ لسنة ١٩٦٩ .
س٤ / مئذنة المدينة المئمنة العالية وقلعتها ..
س٥ /

لواء الدليم :- وهي التسمية التي اطلقت على مدينة الانبار سابقا نسبتا الى عشائر الدليم وسميت بذلك بعد ثورة ١٤ تموز عام ١٩٥٨ م .

نبوخذ نصر :- وهو احد الملوك البابليين واشهرهم حيث بنيت في عهده مدينة الانبار التاريخية القديمة .
منارة الفاروق :- وهي المنارة التي توجد في قلعة هيت التاريخية القديمة التي بناها الخليفة الثاني عمر بن الخطاب (رض) .

موقع شيشين :- وهو عبارة عن موقع عسكري قديم يستعمل للمراقبة في عهد الدولة البابلية القديمة والتي بنيت فيها مدينة هيت التاريخية القديمة .

س٦ / والي بغداد (مدحت باشا) وكانت ولايته عام ١٨٦٩ – ١٨٧٢ م .

مدحت باشا :- وهو والي العثماني الذي حكم العراق في الفترة ما بين ١٨٦٩ – ١٨٧٢ م وقام ببناء مدينة

الرمادي

النجف الاشرف - المشخاب - ٠٧٨٠٢٧٥٥٦٢٠ - الطبعة الثانية - (٢٠١٩-٢٠٢٠)





محافظة واسط

الموقع الجغرافي :

تقع محافظة واسط في القسم الشرقي الاوسط من السهل الرسوبي .

التضاريس :

تعد محافظة واسط جزء من منطقة السهل الرسوبي المنبسط القليل الانحدار ، وتتميز اغلب اقسامها بالانبساط اذ لا ترتفع كثيرا عن مستوى ٢٥م فوق مستوى سطح البحر باستثناء المناطق الحدودية والمحاذية للحدود العراقية الايرانية .

س/ بماذا تمتاز التضاريس في محافظة واسط ؟

الجواب/ وتتميز اغلب اقسامها بالانبساط اذ لا ترتفع كثيرا عن مستوى ٢٥م فوق مستوى سطح البحر باستثناء المناطق الحدودية والمحاذية للحدود العراقية الايرانية .

المناخ :

نظرا لوقوع محافظة واسط في المنطقة شبه المدارية فأن مناخها يعد جزءا من المناخ الصحراوي الذي يتميز بارتفاع درجات الحرارة والجفاف صيفا واعتداله شتاءا اما امطاره فتنسم بالقلّة والتذبذب وتزداد كمياتها في الاقسام الشرقية من المحافظة ، اذ تتراوح كمياتها بين (١٥٠ - ٣٠٠) ملم .

تعليق / يعد المناخ في محافظة واسط جزءا من المناخ الصحراوي ؟

الجواب/ نظرا لوقوع محافظة واسط في المنطقة شبه المدارية فأن مناخها يعد جزءا من المناخ الصحراوي.

س/ بماذا يمتاز المناخ في محافظة واسط ؟

الجواب/ يتميز بارتفاع درجات الحرارة والجفاف صيفا واعتداله شتاءا اما امطاره فتنسم بالقلّة والتذبذب وتزداد كمياتها في الاقسام الشرقية من المحافظة ، اذ تتراوح كمياتها بين (١٢٠ - ١٥٠) ملم .

فراغ / تتراوح كميات الامطار في الاقسام الشرقية من محافظة واسط بين ١٢٠ - ١٥٠ ملم ؟

طرق النقل والمواصلات :

س/ بماذا تمتاز محافظة واسط من حيث النقل والمواصلات ؟

الجواب/

- ١/ تمثل حدود المحافظة جزءا من الحدود الدولية بين العراق وايران .
- ٢/ وجود العديد من طرق النقل التي تربط العراق مع ايران .
- ٣/ نظرا لوجود الطرق المتعددة فقد كان لذلك دور في نشاط حركة التبادل التجاري .
- ٤/ تتصف المحافظة كونها حلقة وصل بين العاصمة بغداد والمحافظات الجنوبية .

الموارد المائية :

س/ بماذا تتمثل الموارد المائية في محافظة واسط ؟

١/ نهر دجلة :

يعد نهر دجلة الشريان الحيوي لجميع الانشطة الاقتصادية في المحافظة.





الاستاذ: أحمد جبار الداني

الاجتماعيات

اصف السادس الابتدائي



٢/ نهر الدجيلية :

احد فروع نهر دجلة يتفرع من الجهة اليمنى لنهر دجلة قبل سدة الكوت .

٣/ نهر الغراف :

احد فروع نهر دجلة يتفرع من الجهة اليمنى لنهر دجلة قبل سدة الكوت ويغذي النهر العديد من المشاريع الاروائية والاراضي الزراعية بين محافظتي واسط وذبي قار .

٤/ وجود العديد من الاهوار الدائمة والفصلية اهمها (هور الشويجة) .

هور الشويجة :- وهو احد الاهوار المهمة التي تقع في محافظة واسط والتي تعد من الموارد المائية المهمة في المحافظة .

س/ عدد ابرز مشاريع السيطرة والخرن في محافظة واسط ؟

الجواب/ ١/ سدة الكوت : الواقعة على نهر دجلة اهم تلك المشاريع اذ تتحكم في توزيع المياه بين محافظتي واسط وميسان وذبي قار .

٢/ مشاريع الري المقامة على نهر (الغراف - الدجيلية) .

الغراف - الدجيلية :- وهو احد المشاريع الاروائية في محافظة واسط والتي تتفرع من نهر دجلة .

النشاط الاقتصادي :

الزراعة :

تشتهر محافظة واسط بالنشاط الزراعي اذ تزرع فيها العديد من المحاصيل اهمها محاصيل كالكمح والشعير والذرة وزهرة الشمس والقطن والسسمم والتمور .

س/ عدد ابرز المحاصيل الزراعية التي تشتهر بها محافظة واسط ؟

الجواب/ اهمها محاصيل كالكمح والشعير والذرة وزهرة الشمس والقطن والسسمم والتمور .

الصناعة الثروات المعدنية:

س/ ما اهم الصناعات التي تشتهر بها محافظة واسط ؟

الجواب/

١/ الصناعات النسيجية : وتتمثل بمعمل نسيج الكوت .

٢/ الصناعات الغذائية . ٣/ صناعة الالبسة الجاهزة . ٤ / الصناعات الانشائية .

تحتوي محافظة واسط على العديد من حقول النفط اهمها (حقل الاحدب - حقل بدره) .

حقل الاحدب - حقل بدره :- وهو احد ابرز حقول النفط التي توجد في محافظة واسط والتي تعد من الثروات المعدنية المهمة في محافظة واسط .

نبذة تاريخية عن محافظة واسط :

تعليل (١) : لماذا سميت محافظة واسط بهذا الاسم ؟

تعليل (٢) : كان يسمى موقع مدينة واسط (واسط القصب) ؟

س١/ من بنى مدينة واسط ، وفي اي عام ، متى تم اكمالها ، وبماذا استخدمها ؟

س٢/ عدد اهم المواقع الاثرية في محافظة واسط ؟

س٣/ ما ابرز التلال الاثرية في محافظة واسط ؟

س٤/ عرف : الحجاج بن يوسف الثقفي - القبة الخضراء - تل الولدية - تل النعمان .

فراغ (١) : لقد بنى مدينة الكوت من قبل _____ التي تبعد عن بغداد حوالي _____ ؟

فراغ (٢) : اصبحت مدينة الكوت محافظة بعد صدور قانون _____ لعام _____ ؟



النصف الاشرف - المشخاب - ٠٧٨٠٢٧٥٥٦٢٠ - الطبعة الثانية - (٢٠١٩ - ٢٠٢٠)





الاجوبة

- تعليق (١) : نسبة الى مدينة واسط التي تقع وسط العراق .
تعليق (٢) : وذلك لان موقعها وسطا بين البصرة والكوفة .

- س١/ بناها الحجاج بن يوسف الثقفي ، عام ٧٨هـ ، واكملها عام ٨٣هـ ، استخدمها مقر لجنوده .
س٢/ مسجد المدينة الجامع ، وقصرها الشامخ المعروف بالقبة الخضراء ، مدينة واسط الاثرية ، تل النعمان ، اثار النجمة ، تل الولدية .
س٣/ تل النعمان ، تل الولدية ، وغيرها من التلول الاثرية الاخرى .
س٤/ عرف :

الحجاج بن يوسف الثقفي :- وهو احد الولاة الذين حكموا العراق وبنى مدينة الكوت عام ٧٨هـ ليتخذها مقر لجنوده.

- القبة الخضراء :-** وهي احدى المواقع الاثرية في مدينة واسط وهي قبة جامع المدينة المعرفة بهذا الاسم .
تل النعمان :- وهي احدى التلال الاثرية في محافظة واسط واثار النجمة التي تبعد ٦٠ كم من قضاء النعمانية .
تل الولدية :- وهو احد التلال الاثرية في محافظة واسط والتي تقع جنوب ناحية الاحرار .
اثار النجمة :- وهي احدى المواقع الاثرية التي تقع في محافظة واسط والتي تبعد ٦٠ كم من قضاء النعمانية .

- فراغ (١) : الحجاج بن يوسف الثقفي ، ١٨٠ كم .
فراغ (٢) : ١٥٩ ، لسنة ١٩٦٩م .



محافظة بابل

الموقع الجغرافي :

تقع محافظة بابل في القسم الشمالي من منطقة الفرات الاوسط .

التضاريس :

تعد محافظة بابل جزءا من منطقة السهل الرسوبي الذي يتميز بانبساطه اذ يتراوح معدل ارتفاع اراضيها بين ٢٠ - ٤٠ م فوق مستوى سطح البحر .

س/ بماذا تمتاز التضاريس في محافظة بابل (السهل الرسوبي) ؟

الجواب/ يتميز بانبساطه اذ يتراوح معدل ارتفاع اراضيها بين ٢٠ - ٤٠ م فوق مستوى سطح البحر .

فراغ / يتراوح ارتفاع اراضي محافظة بابل بين ٢٠ - ٤٠ م فوق مستوى سطح البحر ؟

المناخ :

لا يختلف مناخ محافظة بابل عن مناخ القسم الاوسط من السهل الرسوبي اذ تقع المحافظة ضمن المناخ الصحراوي الذي يتميز بارتفاع درجات الحرارة ولاسيما خلال فصل الصيف واعتداله خلال فصل الشتاء ، اما امطارها فتكون قليلة متذبذبة يقتصر سقوطها في فصل الشتاء وتكون كمياتها اقل من ١٥٠ - ٣٠٠ ملم .





الاستاذ: أحمد جبار الراشدي

الاجتماعيات

اصف السادس الابتدائي



س/ بماذا يمتاز مناخ محافظة بابل؟

الجواب/ يتميز بارتفاع درجات الحرارة ولاسيما خلال فصل الصيف واعتداله خلال فصل الشتاء.

فراغ / تقع محافظة بابل ضمن منطقة المناخ الصحراوي ؟

س/ بماذا يمتاز مناخ المنطقة الوسطى (المناخ الصحراوي) ؟

الجواب/ يتميز بارتفاع درجات الحرارة ولاسيما خلال فصل الصيف واعتداله خلال فصل الشتاء.

طريق المرور السريع :- وهو احد الطرق البرية في محافظة بابل الذي يربط بغداد بالبصرة مرورا بمحافظة بابل.

الموارد المائية :

س/ بماذا تتمثل الموارد المائية في محافظة بابل ؟

الجواب/

- **نهر الفرات :** وتفرعاته اذ يعد عصب الحياة لسكان محافظة بابل وتعتمد عليه اغلب الانشطة الاقتصادية ويتفرع عند مدينة المسيب الى فرعين (شط الحلة - شط الهندية) ويتفرع شط الهندية جنوب مدينة الكفل الى فرعين هما (شط الكوفة - وشط الشامية).
- اما اهم المشاريع الاروائية فتتمثل بـ (سدة الهندية) التي تقع في مدينة الهندية وتعمل على توزيع مياه نهري دجلة والفرات بين شط الحلة وشط الهندية وبقية جداول المنطقة .

فراغ / يتفرع نهر الفرات عند مدينة المسيب الى فرعين هما شط الحلة و شط الهندية ؟

فراغ / يتفرع نهر الفرات جنوب مدينة الكفل الى فرعين هما شط الكوفة و شط الشامية ؟

س/ ما ابرز المشاريع الاروائية في محافظ بابل ؟

الجواب/ فتتمثل بـ (سدة الهندية) التي تقع في مدينة الهندية وتعمل على توزيع مياه نهري دجلة والفرات بين شط الحلة وشط الهندية وبقية جداول المنطقة .

سدة الهندية :- وهي احد اهم المشاريع الاروائية في محافظة بابل و التي تعمل على توزيع مياه نهر الفرات بين شط الحلة وشط الهندية .

النشاط الاقتصادي :

الزراعة :

يعد نهر الفرات وتفرعاته دور في النشاط الاقتصادي ولاسيما الزراعة :

س/ ما اهم المحاصيل الزراعية التي تشتهر بها محافظة بابل؟

الجواب/

١/ **المحاصيل الزراعية :** القمح - الشعير - الرز - الذرة - القطن - زهرة الشمس .

٢/ **زراعة النخيل :** تتميز المحافظة بكونها تحتل مراكز متقدمة في انتاج التمور اذ تزدهر

بزراعة العديد من انواعه (الخشتاوي ، البرحي ، الخضراوي) .



النصف الاشرف - المشخاب - ٠٧٨٠٢٧٥٥٦٢٠ - الطبعة الثانية - (٢٠١٩ - ٢٠٢٠)





الصناعة :

س/ عدد ابرز الصناعات اتي تشتهر بها محافظة بابل؟

الجواب/ الصناعات النسيجية ، الحرير الصناعي ، الالبسة الجاهزة ، الصناعات الغذائية ، الانشائية ، الصناعات الخفيفة ، الصناعات التجميعية كالسيارات والمحركات والساحبات في مدينة الاسكندرية .

نبذة تاريخية عن محافظة بابل :

س ١/ عرف (حمورابي -- اسد بابل - كيش - كلكاش - مردوخ)؟

س ٢/ عدد اهم ابرز الاثار التاريخية الشاخصة في محافظة بابل ؟

س ٣/ عدد اهم ابرز المدن التاريخية لمحافظة بابل ؟

فراغ : (١) : اطلق على مدينة بابل في العصر القديم اسم _____ ؟

فراغ : (٢) : استبدل اسم محافظة بابل في نيسان عام _____ الى محافظة بابل ؟

تعليق (١) : لقد كان لمدينة (برسبا نمرود) اهمية في الديانة البابلية ؟

الاجوبة

١/ **حمورابي :-** وهو من اشهر ملوك دولة بابل القديمة

وملكها السادس وهو المشرع الكبير الذي اقترن اسمه باسم مسلته الكبيرة .

٢/ **اسد بابل :-** وهو احد التماثيل الذي وجد في احد ساحات القصر الشمالي وهو مصنوع من حجر البازلت وهو رمز الالة عشتار .

٣/ **كيش :-** وهي المدينة التي عاش فيها الملك الاكدي سرجون الاول الذي اسس اول امبراطورية في العالم القديم.

٤/ **سرجون الاكدي :-** وهو احد ملوك الدولة الاكدي الذي قام بتأسيس اول امبراطورية له في العالم القديم .

٥/ **كلكاش :-** وهو احد ملوك دولة كيش الاكدي التي انتهت الدولة بعد هزيمته في ٢٦٠٠ ق.م ويعد اخر ملوك دولة كيش.

٦/ **مردوخ :-** وهو الاله مدينة بابل القديمة واشهر الهتها وكانت مدينة النمرود مركز لعبادة ابنه الاله (نابو) .

س ٢/ المسرح البابلي الاغريقي - بوابة عشتار - شارع الموكب - اسد بابل .

س ٣/ ١/ مدينة كيش (تل الاحيمر) . ٢/ مدينة بورسبا (برسبا نمرود) .

س ٤/ فراغ (١) / باب - ايلو (اي باب الاله) . فراغ (٢) / نيسان ١٩٧٠

تعليق (١) / لانها كانت مركز لعبادة الاله (نابو) ابن الاله البابليين مردوخ.





محافظة كربلاء المقدسة

الموقع الجغرافي :

تقع محافظة كربلاء المقدسة في القسم الغربي الاوسط من وطننا العراق على حافة منطقة الهضبة الغربية .

فراغ / تقع محافظة كربلاء على حافة منطقة الهضبة الغربية ؟

التضاريس :

تقع محافظة كربلاء ضمن منطقة السهل الرسوبي والهضبة الغربية اذ تقع اراضي الاقسام الشرقية والوسطى ضمن منطقة السهل الرسوبي ، اما الاقسام الغربية فهي ضمن منطقة الهضبة وتتميز اراضيها بكونها منبسطة تتخللها بعض الوديان .

س/ اين تقع محافظة كربلاء من حيث التضاريس او المنطقة التضاريسية ؟
الجواب/ تقع محافظة كربلاء ضمن منطقة السهل الرسوبي والهضبة الغربية.

س/ بماذا يمتاز اراضي القسم الغربي من كربلاء (منطقة الهضبة) ؟
الجواب/ وتتميز اراضيها بكونها منبسطة تتخللها بعض الوديان .

المناخ :

تقع المحافظة ضمن المناخ الصحراوي الجاف اذ ترتفع درجات الحرارة خلال موسم الصيف لتتجاوز ٤٥م اما في موسم الشتاء فتتميز بالاعتدال في معظم اقسام المحافظة اما امطارها فتعرف بالقلّة والذوبان وتتراوح كمياتها ما بين ١٥٠ - ٣٠٠ ملم .

س/ ضمن اي منطقة مناخية تقع محافظة كربلاء ؟
الجواب/ تقع المحافظة ضمن المناخ الصحراوي الجاف.

فراغ / تمتاز الامطار في محافظة كربلاء بـ القلة والذوبان وتتراوح كمياتها بين ٢٠ - ٣٠ ملم .

س/ بماذا يمتاز المناخ في محافظة كربلاء خلال (الصيف والشتاء) ؟
الجواب/ في فصل الصيف ترتفع درجات الحرارة خلال موسم الصيف لتتجاوز ٤٥م اما في موسم الشتاء فتتميز بالاعتدال في معظم اقسام المحافظة.

طرق النقل والمواصلات :

تحضى طرق النقل في محافظة كربلاء بأهمية كبيرة لكونه من المراكز الدينية المقدسة اذ تضم شبكة من طرق النقل الرئيسية التي تربطها بالمحافظات المجاورة ، فضلا على خط سكك الحديد الذي يربطها بمحافظة بغداد.

تعليق / تحظى طرق النقل في محافظة كربلاء بأهمية كبيرة ؟
الجواب/ لكونها من المراكز الدينية المقدس .

الموارد المائية :

لقد انعكس مناخ المحافظة الذي عرف (بقلة امطاره) على مصادر المياه التي اقتصرت على نهر الفرات والمياه الجوفية .





الاستاذ: أحمد جبار الراشي

الاجتماعيات

اصف السادس الابتدائي



س/ ما اهم مصادر المياه في محافظة كربلاء المقدسة ؟

الجواب/

أ / المياه السطحية :

١/ نهر الفرات وجداوله :

تتمثل (بشط الهندية) اذ يعد المصدر الرئيس للمياه في المحافظة ويجري في الاقسام الشرقية وتشرف المحافظة من جهة الشمال على بحيرة الرزازة التي تقع بين محافظتي كربلاء والانبار .

٢/ المياه الجوفية :

وتتمثل بالواحات والعيون والينابيع ويعتمد عليها سكان الاقسام الغربية المحاذية للهضبة الغربية ومن اهم تلك العيون (عين التمر ، شثانة) .

س/ ما ابرز العيون والينابيع في محافظة كربلاء ؟

الجواب/ عين التمر - شثانة .

الحسينية - بني حسن :- وهو احد فروع نهر الفرات الذي يتفرع عند سدة الهندية والتي تعتمد عليه محافظة كربلاء في جميع انشطتها الاقتصادية .

عين التمر - شثانة :- وهي احدى العيون والينابيع التي توجد في محافظة كربلاء والتي تعد احدى مصادر المياه السطحية في المحافظة تعتمد عليها في جميع انشطتها الاقتصادية .

النشاط الاقتصادي :

الزراعة :

س/ ما اهم المحاصيل الزراعية التي تشتهر محافظة كربلاء في زراعتها ؟

الجواب/

١/ المحاصيل الزراعية : القمح ، الشعير ، الرز ، الذرة .

٢/ محاصيل صناعية : السمسم ، زهرة الشمس .

٣/ زراعة النخيل التي تحظى بأهمية في المحافظة .

الصناعة :

س/ عدد ابرز الصناعات التي تشتهر بها محافظة كربلاء المقدسة ؟

الجواب/ الصناعات الغذائية - الصناعات الانشائية المتمثلة (معمل اسمنت كربلاء) - الصناعات الخفيفة .

نبذة تاريخية عن محافظة كربلاء :

س١/ متى تم ذكر محافظة كربلاء تاريخيا (ابرز المناسبات التي تم فيها ذكر كربلاء تاريخيا) ؟

س٢/ بين اهم ما قام به الوالي مدحت باشا في محافظة كربلاء ؟

س٣/ ما الاعمال التي قام بها السلطان العثماني (سليمان القانوني) في محافظة كربلاء؟

الاجوبة

س١/ يعود اصل تسمية كربلاء كما تذكر المصادر الى اصل بابلي ورد ذكرها في عهد السلالة الثامنة .

س٢/ امر الوالي مدحت باشا (تطوير كربلاء - اضاف اليها العديد من الدوائر الحكومية والاسواق - بنى فيه محلة العباسية) .

س٣/ انجز سليمان القانوني مهمة حفر نهر من الفرات سمي انذاك (بالنهر السليمانى) والذي يعرف اليوم بنهر الحسينية .

النصف الاشرف - المشخاب - ٠٧٨٠٢٧٥٥٦٢٠ - الطبعة الثانية - (٢٠١٩ - ٢٠٢٠)





فلنتعرف على
كربلاء
يا اصدقاء

س ١ / ما اهم المراقد الدينية في كربلاء ؟

الجواب / ١ / **الروضة الحسينية** : تضم مرقد الامام الحسين (ع) سبط النبي محمد (ص) وابنائهم (ع) وشهداء واقعة الطف عام ٦١ هـ .
٢ / **الروضة العباسية** : وتضم مرقد الامام العباس (ع) بن علي ابن ابي طالب ابو الفضل الذي استشهد في واقعة الطف عام ٦١ هـ ، كما توجد في المحافظة مراقد دينية اخرى .

س ٢ / ما اهم المواقع الاثار التي توجد في كربلاء المقدسة ؟

الجواب /

١ / **قصر الاخضر** :

يقع قصر الاخضر الواسع المتعدد الاجزاء والمرافق في داخل صحن منيع يقع في البادية جنوب غربي كربلاء بنحو ٥٠ كم .

٢ / **خان النخيلة (خان الربع)** :

يسمى بخان الربع لانه يقع تقريبا في ربع المسافة ما بين النجف وكربلاء و كان هذا مخصص لراحة المسافرين والزائرين الذين يقصدون العتبات المقدسة فيها .

٣ / **قصر شمعون** :

الذي يرجع تاريخ بناءه الى القرن السادس الميلادي ويقع في قضاء عين التمر .

فراغ / حدثت واقعة الطف الذي استشهد بها الامام الحسين واخيه العباس (عليهم السلام) عام ٦١ هـ .

تعليق / سمي خان النخيلة بـ (خان الربع) ؟

الجواب / لانه يقع تقريبا في ربع المسافة ما بين النجف وكربلاء .

محافظة الديوانية (القادسية)

الموقع الجغرافي :

تحتل محافظة الديوانية الجزء الجنوبي الاوسط من السهل الرسوبي .

التضاريس :

تعد محافظة الديوانية جزءا من منطقة السهل الرسوبي الذي يتصف بقلة انحداره وانبساطه التام الذي يتراوح ارتفاع معظم اراضيها بين ٤ - ١٢ م ويشغل السهل الرسوبي مساحة واسعة من اقسام المحافظة باستثناء الاقسام الجنوبية الغربية التي تتصف بسيادة الكتلان الرملية فيها .

فراغ / تعد محافظة الديوانية جزء من منطقة السهل الرسوبي .

س / بماذا تتصف التضاريس في محافظة الديوانية او (بماذا تتميز التضاريس في منطقة السهل الرسوبي) ؟

الجواب / يتصف بقلة انحداره وانبساطه التام الذي يتراوح ارتفاع معظم اراضيها بين ٤ - ١٢ م .





المناخ :

تقع محافظة الديوانية ضمن المناخ الصحراوي الحار الذي يتصف بارتفاع درجات الحرارة والجفاف في الموسم الصيف واعتداله في موسم الشتاء ، اما امطارها فتتسم بالقللة والتذبذب اذ تتراوح بين (١٥٠ - ٣٠٠) ملم .

س/ بماذا يتصف المناخ في محافظة الديوانية ؟

الجواب/ يتصف بارتفاع درجات الحرارة والجفاف في الموسم الصيف واعتداله في موسم الشتاء.

فراغ / تقع محافظة الديوانية ضمن المناخ الصحراوي ؟

فراغ / تتسم الامطار في محافظة الديوانية بالقللة والتذبذب اذ تقل اقل من ٦٠ ملم .

الموارد المائية :

يعد نهر الفرات وتفرعاته الشريان الحيوي لمحافظة الديوانية ، ونظرا لتعدد تفرعاته في المحافظة .

س/ بماذا تتمثل الموارد المائية في محافظة الديوانية ؟

الجواب/

١/ نهر الفرات : (شط الديوانية) : وهو احد فروع شط الحلة.

٢/ شط الشامية : وهو احد تفرعات شط الهندية بعد مدينة الكوفة .

٣/ شط الدغارة : احد تفرعات شط الحلة .

٤/ شط الشنافية : وهو امتداد لشط الكوفة .

تعليق / يعد نهر الفرات وتفرعاته الشريان الحيوي لمحافظة الديوانية ؟

الجواب/ نظرا لتعدد تفرعاته في المحافظة .

النشاط الاقتصادي :

الزراعة :

تتميز المحافظة بتنوع النشاط الزراعي اذ تزرع فيها العديد من المحاصيل الزراعية تأتي في مقدمتها محاصيل الحبوب كالرز الذي تشتهر به المحافظة والقمح والشعير والمحاصيل الصناعية كالقطن وزهرة الشمس فضلا عن زراعة العديد من اشجار النخيل .

س/ تشتهر محافظة الديوانية بالعديد من المحاصيل الزراعية ، بينها ؟

الجواب/

١/ المحاصيل الزراعية : الرز - القمح - الشعير .

٢/ المحاصيل الصناعية : القطن - زهرة الشمس .

٣/ زراعة اشجار النخيل .

الصناعة :

تشتهر المحافظة بتوفر العديد من الصناعات فيها لاسيما (الصناعات الغذائية ، صناعة الغزل والنسيج ، والصناعات الانشائية ، والكيمياوية) .



ملاحظة : تضم تسمية (الفرات الاوسط) تشمل المحافظات التالية (بابل - كربلاء - الديوانية - النجف - المثنى)





الاستاذ: أحمد جبار الدائني

الاجتماعيات

اصف السادس الابتدائي



نبذة تاريخية عن محافظة الديوانية (القادسية) :

س/ عدد اهم المدن التاريخية التي توجد في محافظة الديوانية (المعالم الحضارية) ؟
الجواب/

١/ مدينة نقر: وهي من المدن التاريخية العراقية القديمة التي اشتهرت بحضارتها عبر العصور السومرية والبابلية حتى نهاية العصر العباسي وتعني بالغة السومرية ، مركز عبادة الالهة السومري (انيل ، الهه الهواء) .

٢/ مدينة ايسن (ايشان البحريات) : وهي من المدن العراقية القديمة وتعد من مدن التماس الحضاري السومري - الاكدي، وكانت في العصر البابلي القديم مركز الاشعاع الحضاري والمحور السياسي لبلاد الرافدين. ولقد ترك لنا الملك الأموري (لبت - عشتار) قانونا سبق قانون حمورابي بنحو القرنين من الزمن مدون باللغة السومرية وبقيت منه (٣٧) مادة قانونية واجزاء من المقدمة والخاتمة .

لبت - عشتار :- وهو الملك الأموري الذي اقترن اسمه بالقانون القديم الذي وضعه والذي يتكون من ٣٧ مادة قانونية ومقدمة وخاتمة وقد سبق حمورابي بقرنين من الزمن .

فراغ / دون قانون لبت - عشتار باللغة السومرية ويحتوي على ٣٧ مادة قانونية ومقدمة وخاتمة ؟



الموقع الجغرافي :

تقع محافظة النجف الاشرف في القسم الغربي من وطننا العراق .

التضاريس :

س/ في اي منطقة تضاريسية تقع محافظة النجف الاشرف ؟

الجواب/ تقع محافظة النجف الاشرف بين منطقتي السهل الرسوبي والهضبة الغربية ، فتمثل الاقسام الشمالية الشرقية منطقة السهل الرسوبي ، اما الهضبة الغربية فتمثل الاقسام الغربية والشمالية الغربية .

فراغ / تصل نسبة منطقة السهل الرسوبي في محافظة النجف الاشرف قرابة ٥% من مساحة المحافظة ؟

فراغ / تمثل الهضبة الغربية في محافظة النجف الاشرف حوالي ٩٥% من مساحة المحافظة ؟

س/ بماذا تمتاز التضاريس في محافظة النجف الاشرف (منطقة السهل الرسوبي - الهضبة الغربية) ؟

الجواب/

السهل الرسوبي : يمتاز الانبساط التام في معظم اقسامه .

الهضبة الغربية : تمتاز اراضيها بسيادة الكتلان الرملية والتلال التي تتميز بالارتفاع كلما اتجهنا غربا وتتخللها بعض الاودية والمنخفضات .



النجف الاشرف - المشخاب - ٠٧٨٠٢٧٥٥٦٢٠ - الطبعة الثانية - (٢٠١٩ - ٢٠٢٠)





المناخ /

تقع محافظة النجف الاشرف ضمن المناخ الصحراوي الحار الامر الذي انعكس تأثيرة على تحديد صفة المناخ السائد، الذي يتميز بشتاء ممطر وبصيف حار جاف ، اما من حيث كمية الامطار تمتاز بالقللة والتذبذب اذ تصل الى اقل من ١٥٠ ملم .

س/ ضمن اي منطقة مناخية تقع محافظة النجف الاشرف ؟

الجواب/ تقع المحافظة ضمن المنطقة المدارية الحارة ، ومناخها السائد هو المناخ الصحراوي .

فراغ / المناخ السائد في محافظة النجف الاشرف هو المناخ الصحراوي ؟

تعليق / تتباين كميات الامطار في محافظة النجف بين منطقة واخرى ؟

الجواب/ تبعا لاختلاف تضاريسها بين الشمال والجنوب .

فراغ / تتراوح كميات الامطار في محافظة النجف ما بين ٨٠ - ١٠٠ ملم ؟

س / بماذا يمتاز المناخ الصحراوي في محافظة النجف ؟

الجواب / يتميز بشتاء ممطر وبصيف حار جاف وتباين كميات الامطار بين منطقه واخرى.

فراغ / يعد المنفذ الجوي الوحيد في محافظة النجف هو مطار النجف ؟

الموارد المائية :

لقد انعكس مناخ المحافظة الذي عرف بقلة امطاره على مصادر المياه التي اقتصرت على المياه السطحية المتمثلة

(نهر الفرات وتفرعاته كشط الكوفة وشط العباسية المتفرع من شط الهندية) كما تعتمد المحافظة على مصادر (المياه الجوفية) لاسيما في الاقسام الغربية من المحافظة .

س/ عدد مصادر الموارد المائية في محافظة النجف الاشرف؟

الجواب/

١/ نهر الفرات وتفرعاته كشط الكوفة وشط العباسية المتفرع من شط الهندية.

٢/ المياه الجوفية في الاقسام الغربية من المحافظة .

النشاط الاقتصادي :

الزراعة :

س/ ما اهم المحاصيل الزراعية التي تشتهر بها محافظة النجف الاشرف ؟

الجواب/

١/ محاصيل الحبوب : القمح والشعير .

٢/ المحاصيل الصناعية : القطن والذرة وزهرة الشمس .

٣/ زراعة اشجار النخيل .

الصناعة :

س/ ما الصناعات التي تشتهر بها محافظة النجف الاشرف ؟

الجواب/ ١/ الصناعات الانشائية : متمثلة بمعمل اسمنت الكوفة . ٢/ صناعة الالبسة الجاهزة .

٣/ الصناعات الغذائية . ٤/ الصناعات الجلدية . ٥/ صناعة الاطارات.





الاستاذ: أحمد جبار الراشدي

الاجتماعيات

اصف السادس الابتدائي



نبذة تاريخية عن محافظة النجف الاشرف :

س ١/ من اين جاءت اصل تسمية النجف الاشرف ؟

س ٢/ ماذا كانت تمثل مدينة النجف ، وما ابرز العلوم التي كانت تدرس فيها؟

الاسئلة



تعليل (١) : سميت المحلة التي انشأت في مدينة النجف الاشرف بمحلة (الغازية) ؟

تعليل (٢) : لقبت النجف بـ (وادي السلام) ؟

تعليل (٣) : سميت النجف ايضا (الربوة) .

فراغ (١) : كنت النجف لواء تابع الى كربلاء استحدثت كمحافظة في _____ ؟

الاجوبة

س ١/ كلمة نجف من اصل عربي جمعه (نجاف) ومعنى النجفة (التل) ولقبت بوادي السلام نسبة الى مقبرتها الكبرى و (الربوة) لارتفاع هضبتها وتضم مرقد الامام

(عليه السلام).

س ٢/ النجف مدينة علمية دينية فيها مدارس وابنية عديدة يدرس فيها الفقه والنحو والتاريخ والادب حيث توجد بها الحوزة العلمية التي يدرس بها الالاف من الطلبة.



تعليل (١) : نسبة الى الملك غازي الذي انشأ هذه المحلة .

تعليل (٢) : نسبة الى مقبرتها الكبرى في النجف التي تعرف بوادي السلام .

تعليل (٣) : لارتفاع هضبتها .

فراغ (١) : في ٢٩ / ١ / ١٩٧٦ .

• من ابرز مدن النجف التاريخية :

١/ مدينة الحيرة :

وهي عاصمة المناذرة وقاعدة حكمهم ، ومن اشهر ملوكها (عمر بن عدي بن نصر) ومن اهم الاثار التاريخية الشاخصة فيها قصر (السدير والخورنق) فضلا عن وجود العديد من الكنائس والاديرة .

عمر بن عدي بن نصر :- وهو من اشهر ملوك مدينة الحيرة التي تعد من المدن التاريخية لمحافظة النجف .

السدير - الخورنق :- وهو احد القصور التاريخية والمعالم المهمة في مدينة الحيرة في محافظة النجف .

س/ عدد اهم الاثار التاريخية الشاخصة لمدينة الحيرة ؟

الجواب / قصري الخورنق والسدير .

٢/ مدينة الكوفة :

وهي احدى مدن العالم الاسلامي التي اسسها المسلمون بداية الفتح الاسلامي ، تقع بجوار مدينة الحيرة ، بدأ العرب بنشيتها عام ١٧ هـ ، ٦٣٨ م على يد سعد بن ابي وقاص ، اصبحت عاصمة للخلافة الراشدية في عهد الخليفة الرابع الامام علي ابن ابي طالب (عليه السلام) اذ اتخذها عاصمة لخلافته سنة ٣٦ هـ وتتكون المدينة من اربعة اقسام تتوسطها دار الامارة والمسجد الجامع .



النجف الاشرف - المشخاب - ٠٧٨٠٢٧٥٥٦٢٠ - الطبعة الثانية - (٢٠١٩ - ٢٠٢٠)





الاستاذ: أحمد جبار الراشدي

الاجتماعيات

اصف السادس الابتدائي



فراغ / بدأ العرب بتشييد الكوفة عام ١٧ هـ على يد القائد سعد بن ابي وقاص ؟
فراغ / اتخذ الامام علي (ع) مدينة الكوفة عاصمة للخلافة العربية الاسلامية سنة ٣٦ هـ ؟

تعليق / سميت مدينة الكوفة بهذا الاسم ؟

الجواب/ لانها كانت ارض يختلط بها الحصى والرمل .

س/ ماذا كانت الحيرة قبل الفتح الاسلامي ومن هم سكانها ؟

الجواب/ كان اغلب سكانها من المسيحيين العراقيين وكانت تنتشر فيها قبل الفتح الاسلامي الادييرة المسيحية .

س/ ما اهم الاحداث التاريخية التي وقعت في مدينة الكوفة ؟

الجواب/ استشهاد الامام علي ابن ابي طالب (ع) عام ٤٠ هـ / ٦٦١م متأثرا بجراحة في مسجد الكوفة ودفن في النجف الاشرف حسب وصيته .

س/ ما اهم المواقع التاريخية في مدينة الكوفة؟

الجواب/ ١/ مسجد الكوفة . ٢/ منبر مسجد الكوفة .
٣/ قصر الامارة : الذي يقع في الواجهة الجنوبية من مسجد الكوفة .

س/ ما اهم الاحداث التي وقعت في مدينة الكوفة ؟

الجواب/ اهم الاحداث التي وقعت في مدينة الكوفة هي استشهاد الامام علي ابن ابي طالب (عليه السلام) عام (٤٠ هـ / ٦٦١م) متأثرا بجراحة في مسجد الكوفة ودفن في النجف الاشرف حسب وصيته .

فراغ / استشهاد الامام علي ابن ابي طالب (ع) في مسجد الكوفة عام ٤٠ هـ / ٦٦١م ؟

سعد بن ابي وقاص :- وهو احد القادة العربي الذي شيد مدينة الكوفة بعد الفتح العربي الاسلامي .

محافظة ميسان



الموقع الجغرافي :

تقع محافظة ميسان في القسم الجنوبي الشرقي من وطننا العراق .

التضاريس:

يعد سطح المحافظة جزءا من منطقة السهل الرسوبي المنبسط في معظم اراضيها اذ يتراوح ارتفاعها ما بين (٥ - ٢٠م) باستثناء الاقسام الشرقية التي تعد اكثر ارتفاعا من غيرها ، كما تتميز المحافظة بكثرة المنخفضات (الاهوار) واهمها هور (الحويزة ، والسعدية ، السناف ، وعودة ، والاهوار الوسطى) .

س/ بماذا تمتاز محافظة ميسان من حيث التضاريس (اي اشكال سطح الارض) ؟

الجواب/ السابق (التضاريس كاملة) .



النجف الاشرف - المشخاب - ٠٧٨٠٢٧٥٥٦٢٠ - الطبعة الثانية - (٢٠١٩ - ٢٠٢٠)





الاستاذ: أحمد جبار الراشي

الاجتماعيات

اصف السادس الابتدائي



فراغ / يتراوح ارتفاع التضاريس في محافظة ميسان (السهل الرسوبي) ما بين ٥ - ٢٠م باستثناء الاقسام الشرقية؟

س/ عدد اهم المنخفضات (الاهوار) في محافظة ميسان ؟
الجواب/ (الحويزة ، والسعدية ، السناف ، وعودة ، والاهوار الوسطى).

الحويزة ، والسعدية ، السناف ، وعودة ، والاهوار الوسطى :- وهو احد الاهوار المهمة التي تقع في محافظة ميسان ولها اهمية كبيرة بالنسبة للمحافظة .

المناخ :

يعد مناخ المحافظة جزءا من المناخ الصحراوي والذي يتصف بارتفاع درجات الحرارة والجفاف في الصيف واعتداله في فصل الشتاء ، اما امطاره فتكون قليلة وتتراوح كمياتها ما بين (١٥٠ - ٣٠٠) ملم .

فراغ / يعد المناخ في محافظة ميسان جزءا من المناخ الصحراوي ؟

س/ بماذا يمتاز المناخ في محافظة ميسان ؟
الجواب/ يتصف بارتفاع درجات الحرارة والجفاف في الصيف واعتداله في فصل الشتاء .

فراغ / تتراوح كميات الامطار في محافظة ميسان ما بين ٥٠ - ١٠٠ ملم ويقتصر سقوطها في فصل الشتاء ؟

طرق النقل والمواصلات:

تضم محافظة ميسان شبكة من الطرق الرئيسية التي تربطها بالمحافظات المجاورة من خلال طرق برية عديدة .

الموارد المائية :

يعد نهر دجلة وتفرعاته الشريان الحيوي لمحافظة ميسان وتعد من اهم مصادر المياه السطحية في المحافظة وتعتمد عليه اغلب الانشطة الاقتصادية ويمكن تقسيم تلك المصادر على الاقسام التالية :
١/ نهر دجلة الرئيس : يدخل المحافظة من جهتها الشمالية حتى مدخل مدينة العمارة .
٢/ جدول الكلاء : وهو احد فروع نهر دجلة في مدينة العمارة .
٣/ جدول المشرح : وهو احد فروع نهر دجلة في مدينة العمارة يتفرع من الضفة اليسرى لجدول الكلاء .
٤/ البتيرة : هو احد فروع نهر دجلة يتفرع من جهة شمال مدينة العمارة .

فراغ / يعد نهر دجلة وتفرعاته الشريان الحيوي لمحافظة ميسان وتعد من اهم مصادر المياه السطحية في المحافظة؟

س/ بين اهم المشاريع الاروائية التي توجد في محافظة ميسان ؟
الجواب/ جدول الكلاء ، المشرح ، البتيرة، المجر الكبير .

س/ ما اهم مشاريع السيطرة والخزن في محافظة ميسان ؟
الجواب/ سدة العمارة .

فراغ / يطلق على المشاريع الاروائية في محافظة ميسان بـ جداول ري ميسان ؟

جداول ري ميسان :- وهي التسمية التي تطلق على جميع المشاريع الاروائية التي توجد في محافظة ميسان والتي تعد مصدر مهم من مصادر المياه السطحية في المحافظة .



النصف الاشرف - المشخاب - ٠٧٨٠٢٧٥٥٦٢٠ - الطبعة الثانية - (٢٠١٩ - ٢٠٢٠)





اصف السادس الابتدائي الاجتماعيات الاستاذ: أحمد جبار الداني



سدة العمار :- وهي احد اهم مشاريع السيطرة و خزن المياه في محافظة ميسان .

النشاط الاقتصادي :

الزراعة :

س/ ما ابرز المحاصيل الزراعية التي تزرع في محافظة ميسان ؟

الجواب/ ١/ المحاصيل الزراعية : القمح والشعير . ٢/ محاصيل صناعية : القطن والسمسم وزهرة الشمس وقصب السكر ٣/ اشجار الفواكه والحمضيات.

الصناعة الثروات المعدنية :

س/ ما اهم الصناعات التي تشتهر بها محافظة ميسان ؟

الجواب/ ١/ الصناعات الغذائية . ٢/ صناعة الزيوت النباتية . ٣/ صناعة الورق والسكر . ٤/ الصناعات الكيماوية . ٥/ صناعة التكرير . تشتهر محافظة ميسان بوجود العديد من حقول النفط اهمها (حقول الفكه ، ابو غراب ، وبزركان) .

حقول الفكه ، ابو غراب ، وبزركان :- وهو احد الحقول النفطية المهمة في محافظة ميسان والتي تعد من المصادر الاقتصادية المهمة للمحافظة .

نبذه تاريخية عن محافظة ميسان :

فراغ (١): في عهد الاسلام افتتح ميسان القائد العربي — في عهد

الخليفة — ووالى عليها — ؟

فراغ(٢): اصبحت ميسان في العصر الاسلامي مركز لـ — ولاسيما

في العهد الاموي ؟

فراغ(٣) :بنى محافظة ميسان الحديثة الوالي — عام ١٨٦١م واختارها مقرا

لجيشة واطلق عليها اسم — ؟

فراغ(٤) : ان السكان الاصليين لمحافظة ميسان هم — ؟

فراغ (٥): سميت ميسان ايام الحكم العثماني بـ — وسميت بمحافظة نيسان

في — ؟

س١ / عرف : (عتبة بن غزوان – النعمان بن عدي – محمد باشا – الاوردي

عبد القادر الكولندي – محلة القادرية)

س٢ / ما ابرز الاثار التاريخية الشاخصة في محافظة ميسان ؟

تعليل (١) : لماذا سميت ميسان بهذا الاسم ؟

تعليل (٢) : اختيار محمد باشا منطقة ميسان مقرا لجيشة ؟

الاجوبة



فراغ (١): عتبة بن غزوان – الخليفة عمر بن الخطاب – النعمان بن عدي . فراغ(٢): سك العملة . فراغ(٣) : محمد باشا . فراغ(٤) : الصابئة المندائيين . فراغ (٥): لواء العمارة ، نيسان

١٩٧٠ .





الاستاذ: أحمد جبار الراشدي

الاجتماعيات

اصف السادس الابتدائي



س ١ / عرف :

عتبة بن غزوان :- وهو القائد العربي الاسلامي الذي استطاع من فتح وتحرير ميسان في عهد الخليفة عمر بن الخطاب .

النعمان بن عدي :- وهو الوالي الذي تم تعيينه من قبل الخليفة عمر بن الخطاب (رض) واليا على ميسان بعد تحريرها من قبل عتبة بن غزوان .

محمد باشا :- وهو القائد العثماني والوالي الذي احتل ميسان وجعلها مقرا لجيشة عند احتلال العراق وبعد هو اول من اسس مدينة ميسان الحديثة .

الاوردي :- وهي لفظة تركية تطلق على معسكر الجيش وهي منطقة نزل في الجيش العثماني بقيادة محمد باشا . عبد القادر الكولندي :- وهو احد الولاة الذين حموا ميسان والذي قام ببناء محلة القادرية التي سميت باسمه ومنارة الجامع الكبير .

محلة القادرية :- وهي المحلة التي شيدها عبد القادر الكولندي في ميسان وسميت باسمه وتعد اول محلة انشئت في هذه المدينة بعد سوق الباشا .

س ٢ / من اهم الاثار الشاخصة في المدينة هي (المسجد الكبير ومنارته التي شيدها عبد القادر الكولندي ، ومحلة القادرية) .

تعليق (١) : وذلك تيمنا باسم دولة ميسان العربية المعروفة في التاريخ .
تعليق (٢) : لأنه لم يجد افضل من هذا المكان الذي يقع بين نهري دجلة والکھلاء .

محافظة ذي قار

الموقع الجغرافي :

تقع محافظة ذي قار في القسم الجنوبي من وطننا العراق .

التضاريس :

يعد السطح جزءا من منطقة السهل الرسوبي الذي يتميز بالانبساط في معظم اقسامه ، كما تتميز المحافظة بوجود المنخفضات والودية في الاقسام الغربية .

فراغ / يعد سطح المحافظة جزءا من منطقة السهل الرسوبي .

س/ بماذا تتميز التضاريس في محافظة ذي قار ؟

الجواب/ يتميز بالانبساط في معظم اقسامه ، كما تتميز المحافظة بوجود المنخفضات والودية في الاقسام الغربية .

المناخ :

تعد المحافظة جزءا من المناخ الصحراوي الذي يتصف بارتفاع درجات الحرارة في فصل الصيف واعتداله في الشتاء ، اما امطاره فتكون قليلة ومتذبذبة اذ تتراوح كمياتها بين ١٥٠ - ٣٠٠ ملم .

فراغ / يعد المناخ في محافظة ميسان جزءا من المناخ الصحراوي .

س/ بماذا يمتاز المناخ في محافظة ذي قار ؟

الجواب/ يمتاز المناخ بارتفاع درجات الحرارة في فصل الصيف واعتداله في الشتاء .

النصف الاشراف - المشخاب - ٠٧٨٠٢٧٥٥٦٢٠ - الطبعة الثانية - (٢٠١٩ - ٢٠٢٠)





اصف السادس الابتدائي الاجتماعيات الاستاذ: أحمد جبار الرائي



فراغ / تمتاز الامطار في محافظة ذي قار بانها قليلة ومتذبذبة تصل كمياتها الى اقل من ٧٥ ملم ؟

طرق النقل والمواصلات:

تضم محافظة ذي قار شبكة من الطرق الرئيسية التي تربطها بالمحافظات المجاورة من خلال طرق برية .

الموارد المائية :

يعد نهر الفرات الشريان الحيوي للمحافظة اذ يدخل من جهتها الشمالية الغربية مارا بمدينة الناصرية وسوق الشيوخ ثم يتفرع بعدها الى فروع عدة ليجري في هور الحمار وهو احد الاهوار الكبرى في وطننا العراق كما تتميز المحافظة بوجود اهوار اخرى تتوزع على مساحة كبيرة منها ، ويتخذ نهر الفرات عند دخوله الى هور الحمار مجريين اثنين هما مجرى شمالي والذي يلتقي بنهر دجلة في القرنة والمجرى الجنوبي الذي يتصل بشط العرب في كرمة علي .

س/ ماهي مصادر الموارد المائية في محافظة ذي قار ؟

الجواب/ ١/ نهر الفرات . ٢/ الاهوار (هور الحمار) .

هور الحمار :- وهو احد الاهوار المهمة في محافظة ذي قار ويعد احد مصادر مواردها المائية المهمة التي يدخلها نهر الفرات .

س/ يتخذ نهر الفرات عند دخوله هور الحمار مجريين ، ماهما ، بينهما ؟

الجواب/ ويتخذ نهر الفرات عند دخوله الى هور الحمار مجريين اثنين هما مجرى شمالي والذي يلتقي بنهر دجلة في القرنة والمجرى الجنوبي الذي يتصل بشط العرب في كرمة علي .

س/ صف مجرى نهر الفرات منذ دخوله محافظة ذي قار حتى وصوله هور الحمار ؟

الجواب/ يعد نهر الفرات الشريان الحيوي للمحافظة اذ يدخل من جهتها الشمالية الغربية مارا بمدينة الناصرية وسوق الشيوخ ثم يتفرع بعدها الى فروع عدة ليجري في هور الحمار وهو احد الاهوار الكبرى في وطننا العراق.

كرمة علي :- وهي المنطقة التي يلتقي بها نهر الفرات بنهر دجلة والذي يتصل بشط العرب وهو المجرى الجنوبي لنهر الفرات .

النشاط الاقتصادي :

الزراعة :

س/ عدد اهم المحاصيل الزراعية التي يتم زراعتها في محافظة ذي قار ؟
الجواب/ ١/ محاصيل الحبوب : القمح والشعير . ٢/ محاصيل صناعية : زهرة الشمس والسمن وقصب السكر . ٣/ زراعة اشجار الفواكه والحمضيات .

الصناعة :

س/ ما الصناعات التي تشتهر بها محافظة ذي قار ؟

الجواب/ الصناعات الكهربائية - الصناعات الغذائية - الصناعات المعدنية - صناعة الغزل والنسيج الصوفي .

نبذة تاريخية عن محافظة ذي قار :

س/ متى تأسست محافظة ذي قار ، وما التسميات التي اطلقت على محافظة ذي قار عبر العصور ؟

الجواب/ تأسست في عام ١٨٦٩ م ، تسمى في العهد العثماني (لواء المنتفك) وفي العهد الجمهوري (لواء الناصرية) وبعد صدور قانون المحافظات رقم ١٥٩ السن ١٩٦٩م (محافظة ذي قار) .





الاستاذ: أحمد جبار الراشدي

الاجتماعيات

اصف السادس الابتدائي



س/ ما ابرز المدن التاريخية التي توجد في محافظة ذي قار ؟

الجواب/

١/ مدينة اور: /٢ مدينة لارسا (السنكرة)

١/ مدينة اور:

ويعود اصل التسمية الى العهد القديم باسم (اوريم) وهو مشابه للتسمية السومرية (اوروكي) .

س/ ما اصل تسمية مدينة اور ؟

الجواب/ ويعود اصل التسمية الى العهد القديم باسم (اوريم) وهو مشابه للتسمية السومرية (اوروكي) .

اور :- وهي من اشهر المدن الاثرية في جنوب العراق وكانت عاصمة لثلاث سلالات س ومرية حكمت العراق .

فراغ / بلغت مدينة اور اوج عظمتها في عهد الملك السومري اورنمو مؤسس سلالة اور الثالثة؟

اورنمو :- وهو احد اشهر الملوك السومريون مؤسس سلالة اور الثالثة ويعد مشرع اول قانون سومري عرف باسمه .

س/ ماهي ابرز الملامح التاريخية في محافظة ذي قار ؟

الجواب/ الزقورة - المقبرة التي تعود الى عصر فجر السلالات - القيثارة الذهبية - الحلبي الذهبية والفضية والحجر النفيس - في ذي قار ظهر نبي الله ابراهيم الخليل ابو الانبياء لينشر فكر التوحيد الذي خرجت به الديانات الثلاثة .

س/ من هي اهم المدن الرئيسية في ذي قار ؟

الجواب/ اهم المدن هو (سوق الشيوخ) وقد اسماه السومريون بأسم (سوق مارو) اي سوق الحكيم وقد انشئت هذه المدينة على احدى التلال السومرية لتبادل البضائع المختلفة .

فراغ / من مدينة ذي قار ظهر نبي الله ابراهيم الخليل (ع) لينشر دين التوحيد ؟

٢/ مدينة لارسا : (السنكرة) :

واسسها الملك الامور(نبلانوم) نهاية الالف الثالث ق.م.

فراغ / توجد مدن رئيسية اخرى الى جانب (اور - لارسا) في ذي قار منها ايريدو مدينة لكش؟

نبلانوم :- وهو الملك الاموري الذي قام بتأسيس مدينة لارسا (السنكرة) في نهاية الالف الثالث ق.م .

محافظة المثنى

الموقع الجغرافي :

تقع محافظة المثنى في القسم الجنوبي الغربي من وطننا العراق .

التضاريس :

تقع المحافظة بين السهل الرسوبي والهضبة الغربية ويشغل السهل الرسوبي الاقسام الشرقية والشمالية الشرقية منها وتتميز اراضيها بالانبساط التام اما الهضبة الغربية والتي تشغل القسم الاكبر فتشغل باقي اقسام المحافظة لاسيما الغربية والجنوبية منها فتتميز بسيادة الكثبان الرملية والاوودية والمنخفضات .




النصف الاشرف - المشخاب - ٠٧٨٠٢٧٥٥٦٢٠ - الطبعة الثانية - (٢٠١٩ - ٢٠٢٠)





أحمد جبار الراسحي



اصف السادس الابتدائي



فراغ / تقع محافظة المثنى بين السهل الرسوبي والهضبة الغربية ؟

س/ بماذا تتميز التضاريس في محافظة المثنى (بماذا تمتاز اقسام سطح محافظة المثنى) ؟

الجواب/ السهل الرسوبي : يمتاز بالانسياس التام .
الهضبة الغربية : فتنمى بسيادة الكثبان الرملية والادوية والمنخفضات .

فراغ / يشغل السهل الرسوبي من المثنى الاقسام الشرقية والشمالية الشرقية اما الهضبة فتشمل الاقسام الغربية والجنوبية الغربية .

المناخ :

تقع المحافظة ضمن المناخ الصحراوي الحار الجاف الذي يتميز بارتفاع درجات الحرارة ولاسيما خلال فصل الصيف واعتداله في فصل الشتاء اما امطاره فتكون قليلة ومتذبذبة وتكون كمياتها اقل من ١٥٠ ملم .

فراغ / تقع محافظة المثنى من حيث المناخ ضمن منطقة المناخ الصحراوي ؟

س/ بماذا يمتاز المناخ في محافظة المثنى ؟

الجواب/ يتميز بارتفاع درجات الحرارة ولاسيما خلال فصل الصيف واعتداله في فصل الشتاء اما امطاره فتكون قليلة ومتذبذبة وتكون كمياتها اقل من ٢٥ ملم .

فراغ / تمتاز كميات الامطار في محافظة المثنى بانها قليلة ومتذبذبة وتقل كمياتها الى ٢٥ ملم .

طرق النقل والمواصلات :

تضم محافظة المثنى شبكة من طرق النقل الرئيسية التي تربطها بالمحافظات المجاورة من خلال الطرق البرية.

الموارد المائية:

س/ ما مصادر الموارد المائية في محافظة المثنى ؟

الجواب/

١/ المياه السطحية : المتمثلة بنهر الفرات وتفرعاته (العطشان ، السبيل).

٢/ المنخفضات والاهوار والبحيرات : المتمثلة ببخيرة (ساوة) ومنخفض (الصليبات) .

العطشان - السبيل :- وهو احد تفرعات نهر الفرات في محافظة المثنى ويعد من مصادر المياه السطحية فيه والتي تعتمد عليها المحافظة في جميع الانشطة الاقتصادية .

بخيرة ساوة :- وهي احد مصادر المياه السطحية في محافظة المثنى وتعد احدى البحيرات المهمة في المحافظة.

منخفض الصليبات :- وهو احد المنخفضات المهمة في محافظة المثنى ويعد احدى مصادر الموارد المائية في المحافظة .

فراغ / تتمثل المياه السطحية في محافظة المثنى بنهر الفرات وتفرعاته المتمثلة بالسبيل والعطشان ؟

النشاط الاقتصادي:

الزراعة :

س/ ما اهم المحاصيل الزراعية التي تشتهر محافظة المثنى بزراعتها؟

الجواب/ ١/ المحاصيل الزراعية : القمح والشعير . ٢/ المحاصيل الصناعية : السمسم وزهرة الشمس .

٣/ زراعة اشجار النخيل .



النصف الاشراف - المشخاب - ٠٧٨٠٢٧٥٥٦٢٠ - الطبعة الثانية - (٢٠١٩ - ٢٠٢٠)





الاستاذ: أحمد جبار الراشدي

الاجتماعيات

اصف السادس الابتدائي



الصناعة :

س/ عدد ابرز الصناعات التي تشتهر بها محافظة المثنى ؟

الجواب/

- ١/ الصناعات الانشائية : متمثلة بمعمل اسمنت السماوة .
- ٢/ الصناعات الغذائية .
- ٣/ الصناعة التكرير .



نبذة تاريخية عن محافظة المثنى :

س/ ما المقصود باسم المحافظة (المثنى) او ما معنى اسم السماوة ؟
فراغ / اصبح لواء السماوة محافظة في عام _____ ؟

الاجوبة

س٢/ قيل ان معنى اسم السماوة هو الارض المستوية التي لاجر فيها وربما جاء اسمها نسبة الى الشيء فراغ / بعد صدور قانون رقم ١٥٩ لسنة ١٩٦٩ م .

من المدن التاريخية في محافظة المثنى :

١/ مدينة الوركاء :

تعد من اشهر المدن السومرية في العراق القديم التي سكنها الناس منذ ستة الالف عام وحتى المدة السابقة للعصر الاسلامي، وتعد ذو اهمية من الناحية العلمية والدينية وهي مركز عبادة الالهة اينانا (عشتار) والتي تمثل كوكب الزهرة .

وتشير النصوص المسمارية الى ان كلكامش الملك السومري صاحب الاسطورة الشهيرة باني اول مراحلها قبل حوالي ٤٧٠٠ سنة مضت.



س٣/ بماذا اشتهرت المدينة، وما الاثار التاريخية الشاخصة فيه ؟



س٢/ من هو كلكامش (عرفه) ثم عرف (الوركاء).



س١/ ما الاهمية التي اكتسبتها مدينة الوركاء ؟

الاجوبة :

س١/ اكتسبت اهمية خاصة بين مدن العراق القديم من الناحية العلمية والدينية وهذا ما اكدته الرقم الطينية .

س٢/ **كلكامش :-** وهو الملك السومري الشهير وصاحب الاسطورة الشهيرة وباني اول مراحلها قبل ٤٧٠٠ سنة.


الوركاء :- تعد من اشهر المدن السومرية في العراق القديم التي سكنها الناس منذ ستة الالف عام وحتى المدة السابقة للعصر الاسلامي وتقع الى الشرق من مدينة السماوة .

س٣/ اشتهرت بمخططها الحضري والذي يشمل السور الخارجي والابراج والبوابات والمعابد والزقورات التي يعود تاريخا لعهد الملك اورنمو مؤسس سلالة اور الثالثة .



النصف الاشرف - المشخاب - ٠٧٨٠٢٧٥٥٦٢٠ - الطبعة الثانية - (٢٠١٩ - ٢٠٢٠)





محافظة البصرة

الموقع الجغرافي :

تقع محافظة البصرة في اقصى الجنوب الشرقي من وطننا العراق .

تعليق / تعد محافظة البصرة ميناء العراق الوحيد ؟

الجواب/ نظرا لوقوعها على الخليج العربي الذي اضاف لها اهمية اقتصادية وتجارية .

التضاريس :

تعد محافظة البصرة جزءا من منطقة السهل الرسوبي الذي يتميز بانبساطه التام في معظم اقسام المحافظة الشمالية والشرقية اما في الاقسام الغربية والجنوبية الغربية فتظهر بعض الاودية والتلال وتتمثل بتل (سنام) .

س/ بماذا يمتاز سطح محافظة البصرة من حيث التضاريس ؟

الجواب/ يتميز بانبساطه التام في معظم اقسام المحافظة الشمالية والشرقية اما في الاقسام الغربية والجنوبية الغربية فتظهر بعض الاودية والتلال وتتمثل بتل (سنام) .

فراغ / تعد محافظة البصرة جزءا من منطقة السهل الرسوبي الذي يمتاز بالانبساط في الاقسام الشمالية والشرقية منها اما الغربية والجنوبية والغربية منها فتظهر بها بعض التلال مثل تل سنام ؟

تل سنام :- وهو احد التلال الذي يوجد في محافظة البصرة في الاقسام الجنوبية والغربية من المحافظة .

المناخ :

يتصف مناخ محافظة البصرة بانه جزء من المناخ الصحراوي الذي يتميز بارتفاع درجات الحرارة في فصل الصيف وتصبح الاجواء مزعجة في حالة هبوب الرياح الرطبة من الخليج العربي ، اما امطاره فتكون قليلة ويقتصر سقوطها في فصل الشتاء وتتراوح معدلاتها بين (٨٠ - ١٢٠) ملم .

س/ بماذا يمتاز المناخ في محافظة البصرة ؟

الجواب/ يتميز بارتفاع درجات الحرارة في فصل الصيف وتصبح الاجواء مزعجة في حالة هبوب الرياح الرطبة من الخليج العربي ، اما امطاره فتكون قليلة ويقتصر سقوطها في فصل الشتاء وتتراوح معدلاتها بين (٨٠ - ١٢٠) ملم.

فراغ / تكون الامطار في محافظة البصرة قليلة يقتصر سقوطها على فصل الشتاء وتكون معدلاتها ما بين ٨٠ - ١٢٠ ملم .

س/ هناك عدة انواع للنقل والمواصلات في محافظة البصرة ، عددها ؟

الجواب/

- ١/ شبكة من طرق النقل البرية .
- ٢/ خط لسكة حديد (بغداد - البصرة) مرورا بالمحافظات الجنوبية
- ٣/ النقل الجوي المتمثل (بمطار البصرة) .
- ٤/ المنافذ الحدودية مع ايران.
- ٥/ النقل المائي : وجود العديد من الموانئ التي تنقل صادرات العراق وتستقبل وارداته ومن اهم موانئ العراق (ميناء العميق ، العمية ، البصرة ، والفاو) .





الاستاذ: أحمد جبار الراشدي

الاجتماعيات

اصف السادس الابتدائي



فراغ / يتمثل النقل الجوي في محافظة البصرة بمطار البصرة ؟

س/ ما اهم الموانئ التجارية في محافظة البصرة ؟

الجواب/ ميناء العميق ، العمية ، البصرة ، الفاو .

ميناء العميق ، العمية ، البصرة ، الفاو :- وهو احد الموانئ الذي يقع في محافظة البصرة ويعد احد انواع النقل في العراق والذي يعمل على نقل صادرات العراق واستقبال وارداته التجارية ..

س/ ماهو دور واهمية المنافذ الحدودية في محافظة البصرة بالنسبة للعراق ؟

الجواب/ لها اهمية كبيرة في تشجيع حركة التبادل التجاري بين ايران والعراق .

طرق النقل والمواصلات:

تضم محافظة البصرة شبكة من طرق الرئيسية التي تربطها بالمحافظات المجاورة من خلال الطرق البرية .

الموارد المائية :

س/ ماهي مصادر الموارد المائية في محافظة البصرة ؟

الجواب/

• المياه السطحية : المتمثلة ب:-

١/ (شط العرب : الذي يتكون من التقاء نهر دجلة والفرات .

٢/ الاهوار الدائمة والموسمية اهمها : (هور الحويزة ، الاهوار الوسطى) .

شط العرب :- وهو النهر الذي يتكون من التقاء نهر دجلة والفرات عند مدينة القرنة ويعد من مصادر الموارد المائية في محافظة البصرة والتي تعتمد عليه في جميع الانشطة الاقتصادية .

هور الحويزة - الاهوار الوسطى :- وهي احدى مصادر الموارد المائية والاهوار المهمة في محافظة البصرة وتكون دائمية او موسمية وتعتمد عليها المحافظة في العديد من الانشطة الاقتصادية .

فراغ / تتمثل الموارد المائية السطحية في محافظة البصرة ب**شط العرب** والاهوار مثل **هور الحويزة والاهوار الوسطى** .

النشاط الاقتصادي :

الزراعة :

س/ ما اهم المحاصيل الزراعية التي تشتهر محافظة البصرة بزراعتها ؟

الجواب/

١/ المحاصيل الزراعية : الحبوب : القمح والشعير .

٢/ محاصيل صناعية : القطن والذرة .

٣/ زراعة اشجار النخيل .

فراغ / تحتل محافظة البصرة مركزا متقدما في انتاج التمور .

الصناعة الثروة المعدنية :

س/ تكلم عن اهم الصناعات التي تشتهر بها محافظة البصرة ؟

الجواب/ الصناعات الغذائية ، صناعة الاسمدة ، الصناعات الانشائية ، والكيمياوية ، والبتروكيمياوية ، وصناعة الحديد والصلب ، والصناعات الثقيلة ، وصناعة الورق والتكرير .



النجف الاشرف - المشخاب - ٠٧٨٠٢٧٥٥٦٢٠ - الطبعة الثانية - (٢٠١٩ - ٢٠٢٠)





اصف السادس الابتدائي الاجتماعيات الاستاذ: أحمد جبار الراشدي



فراغ / تتمثل صناعة التكرير في محافظة البصرة بمصفى البصرة .

مصفى البصرة :- وهو احد مصافي النفط المهمة في العراق وفي محافظة البصر خاصة والتي تعتمد عليه صناعة التكرير في المحافظة بشكل رئيسي .

س/ ما ابرز الثروات المعدنية في محافظة البصرة او (اهم الحقول النفطية في المحافظة)؟
الجواب/ حقول الرميطة - حقول الزبير - ارطاوي - اللحيس .

حقول الرميطة - حقول الزبير - ارطاوي - اللحيس :- وهو احد حقول النفط المهمة في محافظة البصرة واحد مواردها المعدنية الذي يشكل جانب اقتصادي مهم للمحافظة وللعراق بشكل عام .

نبذة تاريخية عن محافظة البصرة :

لنختبر انفسنا

س ١ / ماذا كانت تعني تسمية البصرة في اللغات القديمة؟

- تعليل (١) : كان للبصرة شان كبير في العهد الاسلامي ؟
تعليل (٢) : قيام عتبة بن غزوان بتأسيس مدينة البصرة ؟
تعليل (٣) : بلغت البصرة اوج ازدهارها في العصر العباسي ؟

- فراغ (١) : تعد البصرة اول ولاية اسلامية خارج حدود _____ ؟
فراغ (٢) : اسس عتبة بن غزوان مدينة البصرة في عام _____ ؟
فراغ (٣) : كانت ضاحية ولاية البصرة في العهد العباسي هي _____ ؟
فراغ (٤) : كانت تسمى البصرة في السابق بـ _____ واصبحت محافظة في _____ ؟



س ١ / جاء اسمها من اللغة الارامية العراقية والتي تعني منطقة الصرائف (اي البيوت من القصب والطين).



الاجوبة

- تعليل (١) : لانها كانت مركزا اداريا في الولايات الاسلامية .
تعليل (٢) : لتكون قاعدة ادارية وعسكرية للفتوحات الاسلامية في الشرق والخليج العربي .
تعليل (٣) : لانها كانت مركزا لتجارة العرب البحرية التي بلغت الصين .

- فراغ (١) : الجزيرة . فراغ (٢) : ١٤ هـ . فراغ (٣) : الابلبة .
فراغ (٤) : لواء البصرة ، قانون المحافظات رقم ١٥٩ لسنة ١٩٦٩ .



النصف الاشراف - المشخاب - ٠٧٨٠٢٧٥٥٦٢٠ - الطبعة الثانية - (٢٠١٩ - ٢٠٢٠)





حل اسئلة الوحدة الاولى

اولاً:

س ١/ ضع علامة (✓) امام العبارة الصحيحة وعلامة (X) اما العبارة غير الصحيحة فيما يأتي؟

- ١/ تنتشر الهضاب في الاقسام الشمالية الشرقية من العراق ؟ **خطأ**
- ٢/ تقع محافظة دهوك في اقصى جنوب وطننا العراق ؟ **خطأ**
- ٣/ يعد مناخ محافظة اربيل جزءا من المناخ الصحراوي ؟ **خطأ**
- ٤/ يعد رافد الخابور اول الروافد المغذية لنهر دجلة ؟ **صح**
- ٥/ تل اسمر هو احد المعالم الحضارية لمحافظة ديالى ؟ **خطأ**
- ٦/ بنيت الانبار في عهد الملك نبوخذنصر ؟ **خطأ**
- ٧/ الجسر العباسي هو احد الاماكن الاثرية في محافظة ميسان ؟ **خطأ**
- ٨/ يرتبط اسم محافظة صلاح الدين بالقائد صلاح الدين الايوبي ؟ **صح**
- ٩/ تعد الجنائن المعلقة احدى عجائب الدنيا السبع ؟ **صح**
- ١٠/ تعد تضاريس محافظة بابل جزءا من منطقة الهضبة الغربية ؟ **خطأ**
- ١١/ بنى الحجاج بن يوسف الثقفي محافظة واسط عام ٩٠ هـ ؟ **صح**
- ١٢/ تقع محافظة الديوانية في الجزء الجنوبي الاوسط من السهل الرسوبي ؟ **صح**
- ١٣/ تقع محافظة النجف في القسم الشرقي من وطننا العراق ؟ **خطأ**
- ١٤/ مدينة نقر احدى المدن الاثرية في محافظة السماوة ؟ **خطأ**
- ١٥/ تعد مدينة لارسا احدى المدن التاريخية في محافظة ذي قار ؟ **صح**
- ١٦/ تقع محافظة ميسان في القسم الجنوبي الغربي من وطننا العراق ؟ **خطأ**
- ١٧/ البصرة من الولايات الاسلامية التي تقع خارج حدود الجزيرة ؟ **صح**

س ٢/ املأ الفراغات التالية بما يناسبها :

- ١/ يعد مناخ محافظة دهوك جزءا من مناخ البحر المتوسط اما اهم معالمها قلعة العمادية و الجسر العباسي ؟
- ٢/ من مصايف محافظة دهوك مصيف سرسنك و سولاف ؟
- ٣/ تقسم التضاريس في محافظة اربيل على قسمين رئيسيين هما المنطقة الجبلية العالية و منطقة السهل والهضاب ؟
- ٤/ من اشهر جبال محافظة السليمانية جبال قنديل و بازيان ؟
- ٥/ من اهم مصايف محافظة السليمانية سرجنار و دربند دخان ؟
- ٦/ تقسم التضاريس في محافظة نينوى على ثلاثة اقسام الجبلية و المتوجة و الهضبية واهم مدنها التاريخية اشور و نمرود كالح و نينوى ؟
- ٧/ تكون تضاريس محافظة الانبار من ثلاثة اقسام هي هضبة السهل الرسوبي و السهل الرسوبي و الهضبة الغربية ؟
- ٨/ كانت محافظة ديالى تسمى في العهدين العباسي والعثماني بـ طريق خراسان ؟
- ٩/ اهم المدن التاريخية في محافظة بابل مدينة كيش و مدينة بورسبا ؟
- ١٠/ من المناطق السياحية في بغداد متنزه الزوراء و جزيرة بغداد السياحية ؟
- ١١/ اسم كركوك مشتق من كلمة كركر وتعني شعلة النار الملتهبة ؟
- ١٢/ تضم محافظة واسط العديد من الحقول النفطية اهمها حقل الاحدب و حقل بدره ؟
- ١٣/ تشمل الهضبة الغربية الاقسام الغربية و الشمالية الغربية من محافظة النجف الاشرف وتبلغ نسبتها حوالي ٩٥% من مساحة المحافظة ؟
- ١٤/ تقع محافظة المثنى في القسم الجنوبي الغربي من وطننا العراق ؟
- ١٥/ من اهم المدن الاثرية في محافظة الديوانية مدينة نقر و مدينة ايسن ؟





- ١٦ / من اهم المدن الاثرية في محافظة ذي قار مدينة اور و مدينة لارسا ؟
 ١٧ / اسس مدينة البصرة القائد عتبة ابن غزوان عام ١٤ هـ بأمر من الخليفة عمر ابن الخطاب (رضي الله عنه)؟
 ١٨ / من اهم مشاريع السيطرة والخزن في محافظة الانبار سد الرمادي و سدة حديثة ؟
 ١٩ / معنى اسم السماوة هو الارض المستوية التي لاحجر فيها ؟

س٣ / انسب المشاريع التالية الى الانهار الرئيسية :

- سد دوكان : نهر دجلة
 الزاب الاسفل : نهر دجلة
 سد دربند دخان : نهر دجلة
 الخابور : نهر دجلة
 نهر العظيم : نهر دجلة
 بحيرة حميرين : نهر دجلة
 سدة العمارة : نهر دجلة
 سد حديثة : نهر الفرات
 الغراف : نهر دجلة
 شط الدغارة : نهر الفرات
 سدة الكوت : نهر دجلة
 شط الشامية : نهر الفرات
 شط العباسية : نهر الفرات

س٤ / عرف ما ياتي ؟

- ١ / الجسر العباسي :- وهو احد الاماكن الاثرية التي توجد في محافظة دهوك وهو مشيد بالحجر على نهر الخابور في قضاء زاخا ويمتاز بهندسة معمارية من حيث البناء .
 ٢ / الزاب الكبير :- وهو احد روافد نهر دجلة ويجري بين محافظتي دهوك واربيل ؟
 ٣ / نمرود (كالح) :- وهي احدى المدن التاريخية في محافظة نينوى وهي ثاني عواصم الاشوريين اسسها شلمنصر الاول واشهر معالمها التاريخية الزقورة .
 ٤ / مدينة سامراء :- وهي احدى المدن التاريخية في محافظة صلاح الدين وسميت بأسماء عدة (سامراء - وسومرا - سر من رأى) ونقلت اليها العاصمة العباسية من بغداد في عهد الخليفة المستعصم بالله .
 ٥ / سد حديثة :- وهو احد مشاريع السيطرة والخزن في محافظة الانبار ويقع على نهر الفرات شمال مدينة حديثة تقع خلف بحيرة حديثة .
 ٦ / بورسبا :- وهي احدى المدن التاريخية في محافظة بابل وكان للمدينة اهمية في الديانة البابلية لانها تعد مركزا لعبادة الاله (نابو) .
 ٧ / خان النخيلة (خان الربيع) :- وهو احد المواقع التاريخية في مدينة كربلاء المقدسة وسمي بهذا الاسم نسبة الى لانه يقع تقريبا في ربع المسافة بين كربلاء والنجف ؟
 ٨ / الخابور :- وهو احد الروافد المغذية لنهر دجلة يجري في الاقسام الوسطى من سطح محافظة دهوك ويعد الشريان الحيوي للأنشطة الاقتصادية .
 ٩ / الزاب الصغير :- وهو احد روافد نهر دجلة ويمر في محافظة السليمانية واربيل وكركوك ويعد المصدر الرئيسي للأنشطة الزراعية والصناعية .
 ١٠ / سدة الكوت :- وهي احدى مشاريع السيطرة والخزن الواقعة على نهر دجلة وتتحكم في توزيع المياه ما بين محافظتي واسط وميسان وذي قار .

س٥ / تكلم عن اهم المراقد الدينية في محافظة كربلاء المقدسة .

- الجواب / ١ / الروضة الحسينية : تضم مرقد الامام الحسين (ع) سبط النبي محمد (ص) وابنائهم (ع) وشهداء واقعة الطف عام ٦١ هـ
 ٢ / الروضة العباسية : وتضم مرقد الامام العباس (ع) بن علي ابن ابي طالب ابو الفضل الذي استشهد في واقعة الطف عام ٦١ هـ ، كما توجد في المحافظة مراقد دينية اخرى.

س٦ / عدد اهم الاماكن الحضارية الدينية التي تشتهر بها محافظة بغداد .

- الجواب / ١ / تل حرمل . ٢ / مملكة اشنونا . ٣ / تل الضباعي . ٤ / خفاجي - واشجالي .
 ٥ / تل محمد . ٦ / مدينة سبار . ٧ / مدينة عقروقوف والمدائن .





أحمد جبار الداني

الاجتماعيات

اصف السادس الابتدائي



س٧/ تكلم عن محافظة كركوك تاريخيا وعن اهم المعالم الحضارية فيها .
الجواب/ اسم كركوك مشتق من كلمة (كركر) وتعني شعلة النار الملتهبة ، وقد عثر فيها على العديد من المعابد والقصور والنصوص القانونية المدونة بالخط المسماري والتي تعود الى حوالي (٣٥٠٠) سنة ق.م .
ومن اهم مايميز كركوك قلعتها الشاخصة والتي تضم في ثنها معالم المنطقة القديمة كموقع جرمو وسوق كركوك الذي يقع بجانب القلعة ، كانت كركوك لواء تابع الى ولاية الموصل عام ١٨٧٩م وفي عام ١٩٧٦م استبدل اسمها من لواء كركوك الى محافظة كركوك ومن اشهر المعالم الحضارية فيها موقع جرحوا وسوق كركوك.

س٨/ تكلم عما يأتي :

١/ الموارد المائية في محافظة السليمانية

الجواب/ تتنوع مصادر المياه في محافظة السليمانية بين (سطحية وجوفية وعيون وينابيع):

• يمكن تقسيم مصادر المياه في المحافظة على النحو الاتي :

١/ المياه السطحية :

أ / الزاب الصغير ب /نهر ديالى (سيروان) ج / نهر العظيم :

٢ / مياه العيون والينابيع :

تنتشر في محافظة السليمانية العديد من العيون والينابيع التي تتعدد استعمالها ما بين الزراعية والصناعية ، فضلا عن بعضها يشكل موقعا مهما للسياحة والاصطياف .

٢/ الثروات المعدنية في محافظة نينوى .

الجواب/ تشتهر محافظة نينوى بتوفر العديد من الثروة المعدنية ومن اهمها (الكبريت ، والفوسفات) في منطقة المشراق ، كما تضم حقولا كبيرة للإنتاج النفط اهمها حقول (عين زلة وبطمة والقيارة).

٣/ الموارد المائية في محافظة كركوك .

الجواب/ تقسم الموارد في محافظة كركوك على قسمين رئيسين هما :

١/ المياه السطحية : تتمثل بالأنهار والروافد التي تجري في المحافظة واهمها :

الزاب الصغير : العظيم :

٢/ العيون والينابيع : تتبع هذه المياه من سفوح الجبال والمرتفعات ويعتمد في توزيعها الجغرافي على كمية الامطار الساقطة اذ تزداد بزيادتها وتتركز هذه المصادر في اغلب اقسام المحافظة ولاسيما في (حمرين وكناني ودوميلان) اما بالنسبة لمشاريع السيطرة والخزن فنتميز المحافظة بوجود عدد من المشاريع من اهمها (سد الدبس ومشروع ري الحويجة على الزاب الصغير) .

٤/ التضاريس في محافظة صلاح الدين .

الجواب/ تتميز تضاريس محافظة صلاح الدين بموقعها الفاصل ما بين المنطقة المتموجة شمالا ومنطقة السهل الرسوبي جنوبا وتنتشر عليها العديد من المظاهر التضاريسية .

• يمكن تقسيم مظاهر التضاريس الى ما ياتي : ((الى كم قسم تقسم التضاريس في صلاح الدين)).

١/ المنطقة المتموجة : ٢/ هضبة الجزيرة : ٣/ السهل الرسوبي :

٥/ الصناعة في محافظة بغداد .

الجواب/ ١/ الغزل والنسيج القطني . ٢/ الصناعات الغذائية . ٣/ صناعة الزيوت النباتية .

٤/ الصناعات الجلدية . ٥/ صناعات التكرير .

٦/ الثروات المعدنية في محافظة البصرة .

الجواب/ تحتوي على مجموعة من حقول النفط منها حقول الرميثة - حقول الزبير - ارطاوي - اللحيس .



النجف الاشرف - المشخاب - ٠٧٨٠٢٧٥٥٦٢٠ - الطبعة الثانية - (٢٠١٩-٢٠٢٠)





أحمد جبار الداهي

الاجتماعيات

اصف السادس الابتدائي



س ٥ / خذ خريطة صماء للعراق محدد عليها المواقع الاتية :

- ١/ نهر دجلة ٢/ نهر الفرات ٣/ سدة الكوت ٤/ سدة الهندية
٦/ هور الحمار ٧/ سدة ديالى ٨/ حقول النفط في محافظة كركوك
١٠/ بحيرة الحبانية ١١/ الزراب الاعلى ١٢/ بحيرة حميرين .
٥/ هور الحويزة
٩/ بحيرة الثرثار



النجم الاشرف - المشخاب - ٠٧٨٠٢٧٥٥٦٢٠ - الطبعة الثانية - (٢٠١٩ - ٢٠٢٠)





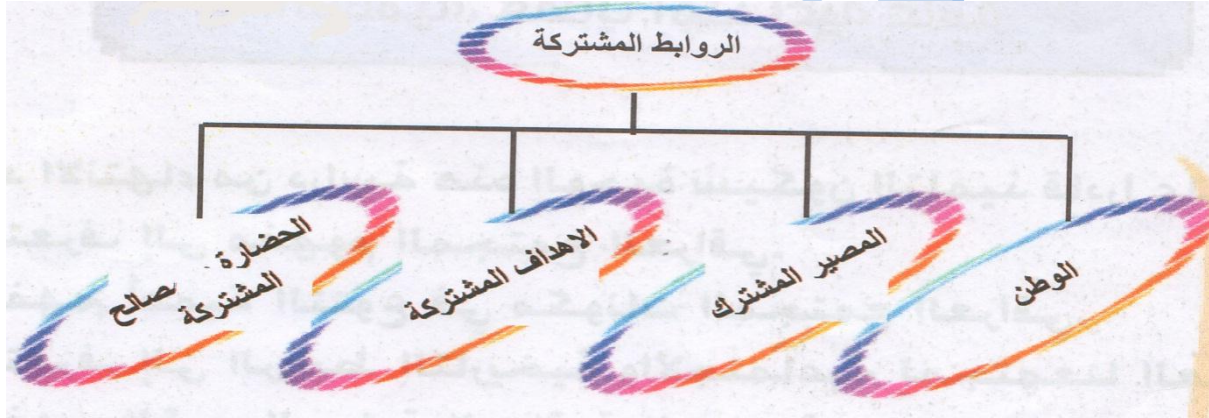
الوحدة الثانية

مجتمعنا العراقي (مفهومه - مكوناته - الروابط التاريخية والاجتماعية - القيم المدنية العراقية السامية - قضايا اجتماعية عامة)

مجتمعنا العراقي :

اولا : مفهوم المجتمع العراقي :

تعريفه : (المجتمع العراقي) : هو مجموعة من الافراد يعيشون على ارض العراق وتربطهم روابط تاريخية واجتماعية اصيلة كما موضح في الشكل الاتي :



ويتألف مجتمعنا العراقي من (قوميات متعددة) عاشت على ارض العراق في سهولة وجباله واهواره وصحاريه منذ العصور القديمة وهم متساوون جميعا في الحقوق والواجبات .

ثانيا : مكونات المجتمع العراقي :

س/ عدد مكونات المجتمع العراقي ، او (ممن يكون المجتمع العراقي) ؟

الجواب/

١/ العرب :

ويقطنون اغلب محافظات العراق ويتميز العرب بإرثهم الاجتماعي والحضاري الاصيل فضلا عن العادات والتقاليد العربية الاصيلية ، ويعيش هذا المكون بانسجام وتعاون مع المكونات الاخرى .

٢/ الاكراد :

ولهم عادات وتقاليد اجتماعية مميزة نابعة من حضارة الشعب الكردي وتاريخه ويقطنون في الاقسام الشمالية من وطننا العراق فضلا عن وجودهم في محافظات وطننا الاخرى ويعيشون جنبا الى جنب مع اخوتهم العرب وغيرهم من اطياف وطننا .

٣/ التركمان :

ولهم موروث اجتماعي قديم يتعلّق بعاداتهم وتقاليدهم الاجتماعية ويقطنون في الاقسام الشمالية من العراق ولاسيما في محافظة كركوك التي تشكل الغالبية العظمى من الاعداد التركمان .





الاستاذ: أحمد جبار الرائي

الاجتماعيات

اصف السادس الابتدائي



٤/ الكلدان والاشوريين والسريان والارمن :

من مكونات المجتمع العراقي وقد عاشوا على ارض الوطن منذ اقدم العصور واسهموا في صنع الحضارة العراقية العظيمة (الاشورية والكلدانية).

٥/ الايزيدية :

يعد الايزيديين احد من مكونات المجتمع العراقي وترجع تسميتهم نسبة الى الديانة الايزيدية واندمجوا مع المجتمع العراقي منذ الازل واسهموا في الدفاع عن الوطن ويتواجد اغلب هذا المكون في محافظتي (نينوى وكركوك) .

٦/ الشبك :

وهو مكون نعتز بوجوده ضمن مكونات المجتمع العراقي ويزداد تواجدهم في المحافظات الشمالية ولاسيما محافظة (نينوى) وقد امتاز هذا المكون بعبادات وتقاليد مميزة عكست حبهم للتعايش السلمي مع جميع المكونات الاخرى فضلا عن وجود لغة خاصة بهم .

٧/ الصابنة :

يعد هذا المكون من الطوائف الدينية القديمة في المجتمع العراقي وتتركز مناطق سكنهم في الاغلب في المحافظات وسط العراق وجنوبه وبالقرب من الانهار ، وذلك للاهيتها في معتقداتهم الدينية ، ولهم دور مهم في الدفاع عن الوطن .

اجوبة (حول مكونات المجتمع العراقي)



اسئلة



س/ بماذا يمتاز العرب باعتبارهم احد مكونات الشعب العراقي ؟

الجواب/ ويتميز العرب بآرثهم الاجتماعي والحضاري الاصيل فضلا عن العادات والتقاليد العربية الاصلية.

فراغ / يسكن الاكراد الذين هم احد مكونات المجتمع العراقي في المناطق الشمالية من العراق ؟

فراغ / يقطن التركمان في الاقسام الشمالية من العراق ؟

فراغ / صنع الكلدان والاشوريين والسريان والارمن حضارة عظيمة تمثلت بـ الاشورية والكلدانية ؟

تعليق / سمي المكون الايزيدي بهذا الاسم (الاييزيدية) ؟

الجواب/ نسبة الى ديانتهم الايزيدية .

فراغ / يتواجد اغلب المكون الايزيدي في محافظتي نينوى ودهوك ؟

فراغ / يزداد تواجد الشبك في المحافظات الشمالية ولاسيما محافظة نينوى ؟

س/ بماذا امتاز الشبك باعتبارهم احد مكونات الشعب العراقي ؟

الجواب/ امتاز هذا المكون بعبادات وتقاليد مميزة عكست حبهم للتعايش السلمي مع جميع المكونات الاخرى فضلا عن وجود لغة خاصة بهم .

فراغ / تركزت مناطق سكن الصابنة في العراق في اغلب محافظات وسط العراق وجنوبه بالقرب من الانهار ؟

تعليق / تركز الصابنة في المناطق القريبة من الانهار ؟

الجواب/ وذلك للاهيتها في معتقداتهم الدينية .



النصف الاشرف - المشخاب - ٠٧٨٠٢٧٥٥٦٢٠ - الطبعة الثانية - (٢٠١٩ - ٢٠٢٠)





الاستاذ: أحمد جبار الرائي

الاجتماعيات

اصف السادس الابتدائي



ثالثا : الروابط التاريخية والاجتماعية للمجتمع العراقي :

س/ عدد اهم الروابط التاريخية والاجتماعية التي يمتاز بها المجتمع العراقي ؟
الجواب/

١/ التنوع الثقافي :

يمتاز سكان وطننا بالتنوع الثقافي اذ نجد ان لكل قومية وطائفة لها تراث ثقافي وهذا نابع من التنوع وقد ادى هذا التنوع الى تعزيز روح الاخوة بين تلك القوميات .

٢/ العادات والتقاليد :

ان عادات وتقاليد العراقيين هي امتداد للعادات والتقاليد التاريخية فهم يحملون الصفات الفكرية والاخلاقية التي حملها اجدادهم وكلها نابعة ن الدين الاسلامي او الاديان السماوية الاخرى .

٣/ اللغة والدين :

يمتاز سكان وطننا العراق بالتنوع اللغوي في جميع انحاءه فنجد هناك (اللغة العربية - واللغة الكردية - والتركمانية - والسريانية) وغيرها من اللغات التي يتكلم بها ابناء وطننا وقد نص دستور وطننا على احترام جميع الاديان والطوائف العراقية بكل انواعها .

٤/ التاريخ المشترك :

ان تاريخ وطننا نابع من التاريخ الاسلامي و الاديان السماوية الاخرى فنجدهم دائما يقفون صفا واحدا في مواجهة التحديات والاطار التي نواجهها اليوم وهذا ما نجده واضحا من خلال وقفة ابناء وطننا بجميع اطيافه في محاربة الارهاب .

٥/ التسامح ونبذ العنف :

التسامح : وهو من ابرز الصفات التي يتميز بها ابناء وطننا وبجميع اطيافه اذ نجدهم يسعون الى التعايش السلمي مع الاخرين بكرامة وسلام بعيدا عن العنف ونبذ الخلافات والتحديات واعتماد ثقافة الحوار مع الاخرين واحترام الرأي الاخر واحترام العادات والتقاليد الاجتماعية والتاريخية التي تجمعهم .

رابعا : حقوق المواطن العراقي :



خامسا : القيم المدنية العراقية السامية :

س/ ماهي القيم المدنية التي تربط المجتمع العراقي ؟

الجواب/ (احترام العمل - الصدق - الامانة - التعاون - الوفاء بالعهد - الايثار - الكرم) .



النصف الاشراف - المشخاب - ٠٧٨٠٢٧٥٥٦٢٠ - الطبعة الثانية - (٢٠١٩ - ٢٠٢٠)





أحمد جبار الرائي

الاجتماعيات

اصف السادس الابتدائي



١/ احترام العمل :

العمل : هو النشاط الذي يقوم به الانسان من اجل تحقيق هدف معين ، والعمل هو اساس تقدم الامم والمجتمعات وعن طريقة بنيت الحضارات البشرية ، ويعد العمل واجبا على الانسان لانه لولا العمل لما استطاع الانسان العيش وتلبية احتياجاته من مأكّل وملبس ومشرب ، ولهذا احترم العراقيون بكل مكوناتهم العمل ، وعملوا على تأديته بأمانه واخلاص لانه يمثل مصدر قوتهم وكرامتهم لذا اصبح العراقي يتحمل المسؤولية ، ولديه مشاعر احترام الواجب والدفاع عن الحق ، ولقد اهتمت جميع الدول بالعمل ، لانه يبني مجتمعا سليما ويحقق لأفراده الامن والرفاهية والاستقرار .

تعليق / يعد العمل واجبا على الانسان ؟

الجواب/ لانه لولا العمل لما استطاع الانسان العيش وتلبية احتياجاته من مأكّل ومشرب وملبس .

تعليق / احترم العراقيون العمل وعملوا على تأديته بأمانه واخلاص ؟

الجواب/ لانه يمثل مصدر قوتهم وكرامتهم .

تعليق / اهتمت جميع الدول بالعمل ؟

الجواب/ لانه يبني مجتمعا سليما ويحقق لأفراده الامن والرفاهية والاستقرار .

٢/ الصدق :

تعريفه : هو قيمة عليا لا غنى عنها من اجل استمرار العلاقات الانسانية الطيبة من الناس .

س/ لماذا اكدت جميع الاديان السماوية على التمسك بالصدق واهميته ؟

الجواب/ لانه ينقي الانسان من الضرر ، ويحميه من المخاطر كما قيل (في الصدق النجاة) ، ويبعده عن الصفات الغير جيدة مثل (الكذب والغش) .

س/ ما فوائد الصدق ؟

الجواب/ ١/ ينقي الانسان من الضرر . ٢/ ويحمي الانسان من المخاطر كما قيل (في الصدق النجاة). ٣/ ويبعد الانسان عن الصفات الغير جيدة مثل (الكذب والغش) .

فراغ / من الصفات الغير جيدة التي يبعد الصق عنها الانسان هي الكذب والغش .

٣/ الامانة :

تعريفها : هي احدى صور الوفاء والصدق عند الانسان ، وتعني المحافظة على ممتلكات الناس وحفظ اسرارهم .

فراغ / احد اهم الصفات الجيدة والنبيلة التي عرفها المجتمع العراقي بكل اطيافه هي الامانة .

س/ هناك عدة انواع للأمانة ، عددها فقط ؟

الجواب/ ١/ الامانة في انجاز العمل . ٢/ الامانة في المحافظة على المال العام . ٣/ الامانة في نقل الكلام . ٤/ الامانة في حفظ الاسرار .

س/ ماهي الدروس التي يتعلمها انسان من الامانة ؟

الجواب/ ١/ المحافظة على الممتلكات الشخصية . ٢/ المحافظة على ممتلكات الاسرة . ٣/ المحافظة على ممتلكات المدرسة . ٤/ المحافظة على ممتلكات الناس . ٥/ المحافظة على ممتلكات الوطن .





٤/ التعاون :

تعريفه : يعني مساعدة الافراد لبعضهم في مختلف جوانب الحياة .

تعليق / التعاون صفة اجتماعية لا يمكن الاستغناء عنها في اي جماعة او مجتمع ؟
الجواب/ لان الانسان غير قادر دائما على انجاز اموره بل يحتاج الى دعم الاخرين ومساندتهم .

س/ لماذا اكدت جميع الاديان السماوية والحضارات البشرية على التعاون ؟
الجواب/

- ١/ لان الانسان غير قادر على انجاز اموره لوحده بل يحتاج الى دعم الاخرين ومساندته .
- ٢/ دورة في تقوية العلاقات الاجتماعية بين الناس .

س/ للتعاون فوائد عديدة ، ماهي عددها ؟

- الجواب / ١/ تقوية اوصر المحبة بين الناس . ٢/ السرعة في انجاز العمل .
٣/ تنظيم الوقت . ٤/ زيادة التكاتف بين الناس .

٥/ الوفاء بالعهد :

تعريفه : يعني ان يكون الانسان صادقا في وعده وعهوده مع الاخرين في القول والفعل .

تعليق / يتفاخر العراقيين بين الشعوب (بمن يتفاخر العراقيين)؟
الجواب/ لان لديهم صفة الوفاء بالعهد .

س/ للوفاء بالعهد فوائد عديدة ، عددها ؟

- الجواب / ١/ زيادة ثقة بين الافراد . ٢/ تقوية اوصر التعاون في المجتمع .
٣/ طمأنينة الفرد واستقراره . ٤/ انتشار الصدق .

٦/ الايثار :

تعريفه : هو تقديم منفعة الاخرين ومصالحهم على منافعنا ومصالحنا ، وهو من الصفات الحسنة وهو عكس الانانية .

تعليق / اكدت جميع الاديان السماوية على الايثار ؟

الجواب/ لانه يدفع الانسان للتخلي عن حاجاته من اجل تلبية حاجات الاخرين .

س/ للإيثار فوائد عديدة ، ماهي عددها ؟

- الجواب/ ١/ يعلم الانسان حب مساعدة الاخرين . ٢/ يعلم الصبر . ٣/ يزيد الالفة والمحبة بين الناس .
٤/ يربي الانسان على الكرم .

٧/ الكرم :

تعريفه : هو ان يعطي الانسان من ممتلكاته الخاصة للآخرين من دون ان يحصل على مقابل .

تعليق / الكرم صفة جيدة يتفاخر بها العراقيون دوما ولاسيما كرم الضيافة ؟

الجواب/ لان العراقيون منذ القدم يفرحون عندما يأتيهم الضيف ويسارعون الى تقديم كل ما عندهم الية .





س/ للكرم فوائد عديدة ، عددها ؟

الجواب/

- ١/ يزيد المودة والمحبة بين الناس .
 ٢/ يعلم الانسان الصبر .
 ٣/ يزيد احترام الفرد بين الناس .
 ٤/ يرسخ الطمأنينة وراحة النفس عند الفرد .

تعلييل / يجب على الانسان ان يفرق بين الكرم والتبذير ؟

الجواب/ لان التبذير يؤدي الى ضياع الوقت والجهد والمال .

سادسا : قضايا اجتماعية عامة :

أ / احترام القانون والنظام في المجتمع :

المجتمع :- وهو مجموعة من الافراد يعيشون في مكان معين .

فراغ / لقد وجد الانسان ان الطريقة المناسبة لتنظيم حياة الناس وحل الخلافات والمشكلات هي القانون ؟

س/ للقوانين فوائد عديدة ، ما فوائد القانون عددها ؟

الجواب/

- ١/ تحقيق العدالة والمساواة بين الناس .
 ٢/ المحافظة على الامن والاستقرار في المجتمع .
 ٣/ حماية الممتلكات الخاصة والعامة ، وحماية حرية الفرد في المجتمع .
 ٤/ تحقيق التقدم ومواكبة التطور في جميع مجالات الحياة .

تعلييل / يجب على الانسان احترام القوانين والانظمة في المجتمع الذي يعيش فيه ؟

الجواب/ لان احترام القوانين يؤدي الى حماية حقوقه وحرريته ، كما يعبر عن وعي الانسان والتزامه بأخلاق واداب المجتمع الذي يعيش فيه .

ب/ احترام الوقت وتنظيمه :

تعلييل / يعد الوقت من الامور المهمة لدى كل فرد ؟

الجواب/ لانه يرتبط بمختلف جوانب حياة الانسان ، ولان اغلب الاشياء يمكن تعويضها الا الوقت فهو يذهب ولا يعود .

س/ فوائد تنظيم الوقت او (تنظيم الانسان لوقته له فوائد مهمة) ؟

- الجواب/ ١/ انجاز الاعمال بدقة .
 ٢/ توفر الجهد .
 ٣/ تحقيق الفائدة والنجاح .
 ٤/ الشعور بالراحة والطمأنينة .
 ٥/ تحقيق التقدم والتطور للمجتمع الذي يعيش فيه .

تعلييل / كلما سعى الانسان الى احترام وقته وتنظيمه كلما زاد احترامه وتقديره بين الناس ؟

لجواب/ لان تنظيم الوقت دليل على وعي الانسان ونجاحه في الحياة .

س/ ما الطرق التي يمكن بواسطتها ان نعرف احترام الانسان للوقت ؟

الجواب/

- ١/ احترامه بالمواعيد بدقة .
 ٢/ الاستفادة من وقت الفراغ بأمر جيد .
 ٣/ احترام اوقات الاخرين .

ج/ عدم الاسراف :

الاسراف :- يعني استعمال الاشياء بكثرة من دون حاجة الى ذلك .





س/ اعط امثلة تبين معنى الاسراف او (اهم جوانب الاسراف في حياة الانسان) ؟
الجواب/ (الاسراف في المأكل - المشرب - الملابس - المسكن - الكلام - السهر - النوم - الماء - الكهرباء -
والمال - الوقت) .

س/ لماذا يعد الاسراف من الامور المضرة بالفرد والمجتمع ؟
الجواب/ لان الاسراف في المأكل يؤدي الى التأثير في صحة الانسان وقد يؤدي الى مرضه ولاسراف في
استعمال الماء والكهرباء يحرم الاخرين منهما .

د/ المحافظة على البيئة وحمايتها :
بيئة الانسان :- هي المكان الذي يعيش فيه الانسان وعناصر البيئة وهي الارض والهواء والماء .

س/ ما انواع البيئة التي يعيش بها الانسان ؟
الجواب/ بيئة البيت - بيئة المدرسة - بيئة محلية - بيئة الاماكن العامة .

س/ عناصر البيئة ماهي عددها ؟
الجواب/ الارض - الماء - الهواء .

س/ ما الطرق التي يمكن بواسطتها حماية البيئة والمحافظة عليها ؟
الجواب/ ١/ عدم قطع الاشجار والازهار والنباتات وعدم الاضرار بها لانها تحمي الانسان
من الحر ومن البرد ومن الغبار فضلا عن جماليتها وفوائدها العديدة .
٢/ المحافظة على نظافة البيئة سواء كانت بيئة الاسرة او المدرسة او الاماكن العامة ورمي النفايات في الاماكن
المخصصة لها .
٣/ المحافظة على الماء وحمايته من التلوث وذلك عن طريق حماية البحار والانهار ومصادر المياه من النفايات
والمخلفات المضرة بحياة الانسان .
٤/ المحافظة على الهواء النقي وذلك عن طريق الابتعاد عن كل ما يضر الهواء مثل اشعال النيران لغرض اللهو
او حرق النفايات في الاماكن العامة .

هـ / المحافظة على الممتلكات العامة :
الممتلكات العامة :- وهي جميع الممتلكات العائدة للدولة والمجتمع .

تعليق / ان جميع الاديان تحرم الاعتداء على الممتلكات العامة وتخريبها والعبث فيها او سرقتها ؟
الجواب/ لان هذه الممتلكات وجدت من اجل خدمة جميع الناس .

س/ عدد اهم انواع الممتلكات العامة او (اعط امثلة على الممتلكات العامة) ؟
الجواب/ المستشفيات العامة - المدارس - المعاهد - الجامعات - الشوارع - الطرق - الجسور - الحدائق -
المتنزهات العامة وغيرها) .

س/ تقوم جميع الدول بتوجيه مواطنيها الى ضرورة المحافظة على الممتلكات العامة والامتناع عن الاضرار
بها؟

الجواب/ لان المحافظة على الممتلكات العامة صفة من صفات المجتمعات المتقدمة وهي دليل
على وعي المواطنين ودليل امانته وحرصه واخلاصه للوطن .

س/ تعد المحافظة على الممتلكات العامة واجب ديني ووطني ؟
الجواب/ ان جميع الاديان تحرم الاعتداء على الممتلكات العامة وتخريبها والعبث فيها او سرقتها.





حل اسئلة الوحدة الثانية



س ١ / ضع علامة (صح) اما العبارة الصحيحة وعلامة (خطأ) امام العبارة الخاطئة فيما ياتي ؟

- ١/ يتألف مجتمعنا العراقي من قوميات متعددة . صح .
- ٢/ يتركز الشبك في محافظات وطننا العراق وجنوبه ولاسيما محافظة البصرة . خطأ . نينوى .
- ٣/ يتركز الصابئة في محافظات وسط وجنوب العراق بالقرب من الانهار . صح .
- ٤/ تعد صفة التسامح من ابرز صفات التي يتميز بها ابناء وطننا وبجميع اطرافه . صح .

س ٢ / املأ الفراغات الاتية :

- ١/ من الروابط التاريخية والاجتماعية للمجتمع العراقي التنوع الثقافي والعادات والتقاليد واللغة والدين والتاريخ المشترك
- ٢/ الاسراف يعني استعمال الاشياء بكثرة من دون الحاجة الى ذلك .
- ٣/ من الطرق الواجب اتباعها للمحافظة على البيئة عدم قطع الاشجار والمحافظة على نظافة البيئة والمحافظة على الماء .
- ٤/ ان العادات والتقاليد الخاصة بأبناء وطننا العراق هي امتداد للعادات والتقاليد التاريخية .
- ٥/ يتركز الصابئة بالقرب من الانهار وذلك للاهيتها الدينية .

س ٤ /

- ١/ المجتمع العراقي : هو مجموعة من الافراد يعيشون على ارض العراق وتربطهم روابط تاريخية واجتماعية اصيلة
- ٢/ الايزيدية : احد من مكونات المجتمع العراقي وترجع تسميتهم نسبة الى الديانة الايزيدية واندمجوا مع المجتمع العراقي منذ الازل واسهموا في الدفاع عن الوطن ويتواجد اغلب هذا المكون في محافظتي (نينوى وكركوك)
- ٣/ الصدق : هو قيمة عليا لا غنى عنها من اجل استمرار العلاقات الانسانية الطيبة من الناس .
- ٤/ التعاون : يعني مساعدة الافراد بعضهم لبعض في مختلف جوانب الحياة .

س ٥ / تكلم عن :

١/ احترام القانون والنظام بالمجتمع :

- الجواب/** وهو مجموعة من الافراد يعيشون في مكان معين . للقوانين فوائد عديدة ، ما فوائد القانون عددها
- ١/ تحقيق العدالة والمساواة بين الناس .
 - ٢/ المحافظة على الامن والاستقرار في المجتمع .
 - ٣/ حماية الممتلكات الخاصة والعامة ، وحماية حرية الفرد في المجتمع .
 - ٤/ تحقيق التقدم ومواكبة التطور في جميع مجالات الحياة .
- ٢/ التسامح :

الجواب/ وهو من ابرز الصفات التي يتميز بها ابناء وطننا وبجميع اطرافه اذ نجدهم يسعون الى التعايش السلمي مع الاخرين بكرامة وسلام بعيدا عن العنف ونبذ الخلافات والتحديات واعتماد ثقافة الحوار مع الاخرين واحترام الرأي الاخر واحترام العادات والتقاليد الاجتماعية والتاريخية التي تجمعهم .

٣/ احترام الوقت وتنظيمه : يعد الوقت من الامور المهمة لدى كل فرد لانه يرتبط بمختلف جوانب حياة الانسان ، ولان اغلب الاشياء يمكن تعويضها الا الوقت فهو يذهب ولا يعود .





الاستاذ: أحمد جبار الدايني

الاجتماعيات

الصف السادس الابتدائي



وزعت مجاناً

في النجف الاشرف - المشخاب (٠٧٨٠٢٧٥٥٦٢٠)

وتهدى الى ارواح شهداء العراق

من الحشد الشعبي والقوات الامنية الذين ضحوا بدمائهم

وهدية الى روح ((الأب و المربي))

الاستاذ

جبار عبد الحسين الدايني



النجف الاشرف - المشخاب - ٠٧٨٠٢٧٥٥٦٢٠ - الطبعة الثانية - (٢٠١٩ - ٢٠٢٠)

